



EUROPEAN UNION
European Regional
Development Fund



creating the future

Programm zur grenzüberschreitenden Zusammenarbeit SLOWAKEI - ÖSTERREICH 2007-2013
Program cezhraničnej spolupráce SLOVENSKÁ REPUBLIKA - RAKÚSKO 2007-2013

2. TwinRegion Expertenworkshop

Unterlagen

Dieses Projekt wird aus Gemeinschaftsmitteln der Europäischen Union finanziert.



EUROPEAN UNION
European Regional
Development Fund



creating the future

Programm zur grenzüberschreitenden Zusammenarbeit SLOWAKEI - ÖSTERREICH 2007-2013
Program celovládnej spolupráce SLOVENSKÁ REPUBLIKA - RAKÚSKO 2007-2013



SK-AT TwinRegion 2. Expertenseminar

Bratislava, Hotel Borik

Dieses Projekt wird aus Gemeinschaftsmitteln der EU finanziert.

28. Oktober 2011 - Seite 1

SK-AT TwinRegion Expertenseminar



Das Projekt: Aktivitäten

- ❑ www.twinregion.eu
- ❑ **TwinRegion Studie**
- ❑ **TwinRegion Scorecard**
- ❑ **TwinRegion Trainingsmaßnahmen**
- ❑ **TwinRegion Abschlusskonferenz**

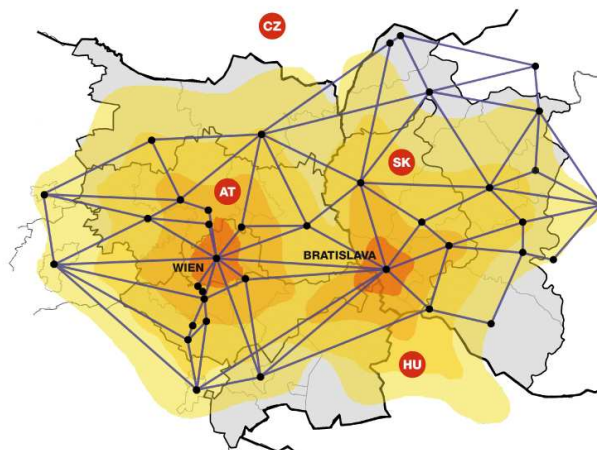
www.kdz.or.at

28. Oktober 2011 - Seite 2

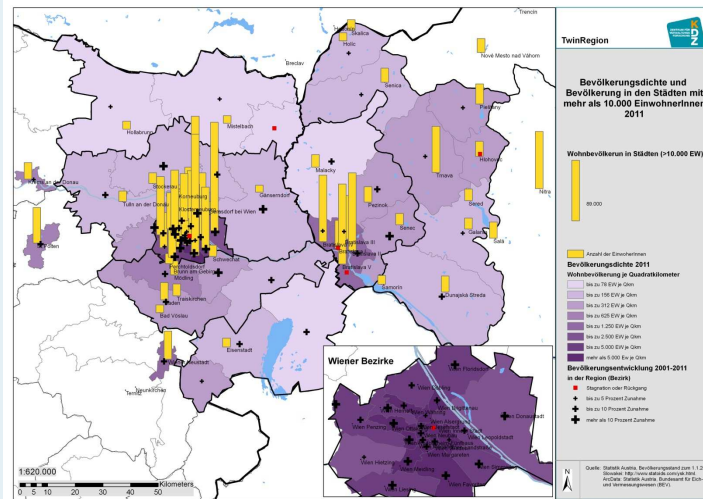
Zentrale Projektfragen

- ❑ **Wie können interkommunale Kooperationen in der TwinRegion gestärkt und initiiert werden?**
- ❑ **Welche Kooperationsfelder gibt es (Kooperationsbilanz)?**
- ❑ **In welchen Bereichen wären Kooperationen sinnvoll (innovative Kooperationsfelder)?**
- ❑ **TwinRegion-Kooperationsmodell (z.B. Metropolregionansatz)**
- ❑ **TwinRegion-Kooperationsformen (Rechtsform)**

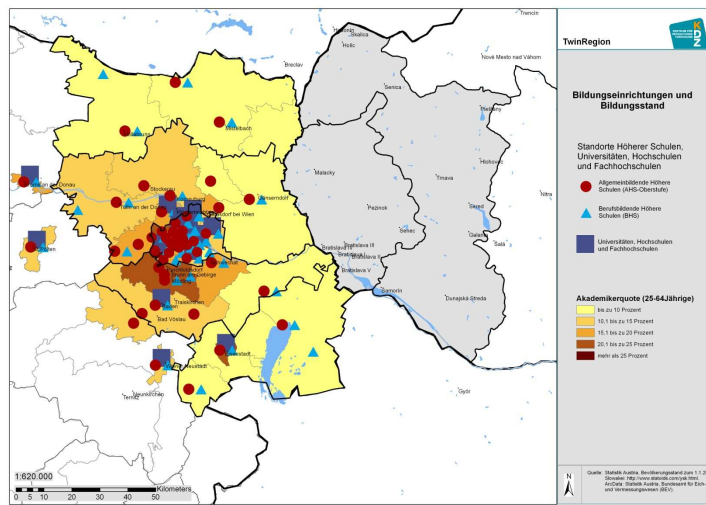
TwinRegion



TwinRegion - Bevölkerung



TwinRegion – Bildungseinrichtungen (höhere Schulen, Universitäten und Fachhochschulen)



Kooperations-landschaft:



main area	specific area	existing cooperations			examples / explanation
		Austria	TwinRegion	cross border	
Demography and diversity	-				
Health and social welfare	care	y			Integrierte Altenpflege in Ludesch (Vernetzung von ambulanten und stationären Diensten mit ausführlichem Case-Management), Regionalverband Salzburger Seengebiet - Seniorenwohnhäuser, ...
	social welfare	y	y		Pflichtverbände (Kärnten, Oberösterreich, Steiermark); in der Steiermark betreiben die Sozialhilfeverbände Senioren-, Pflegeheime und Behinderteneinrichtungen; in Vorarlberg durchgängig als Vereine organisiert (Krankenpflegevereine und Sozialsprengel)
Economic development	economic, industrial or technological parks	y	y		Ecoplus Wirtschaftspark Wolkersdorf, WirtschaftsentwicklungsGmbH Bruck-Oberaich; Regionaler Wirtschaftsverband Machland; Holz- und Energiepark Waldvertel; GewerbePark Roppen-Sautens; GewerbePark Aldrans-Lans-Sistrans; Holz- und Energiepark Waldvertel; GewerbePark Roppen-Sautens; GewerbePark Aldrans-Lans-Sistrans; Wirtschaftspark Burgenland Nord, Interkommunale Betriebsansiedlung. INKOBA Donau
Knowledge economy	city information			y	Euregio city net
Labour market	-				
Education and training	apprenticeship training	y			Interkommunales Netzwerk für Lehrlingsausbildung-IKAV Kärnten
	child care (kindergarten, creche)	y			Hortkooperation Altenfelden – Verwaltungsgemeinschaft; Kindergartenkooperation Grieskirchen – Verwaltungsgemeinschaft, im Untersuchungsraum gibt es Einzelabkommen für den Besuch einzelner Kinder von Kindergärten in der Nachbargemeinde
	elementary and primary school	y	y		Pflichtverbände (Kärnten, Niederösterreich, Vorarlberg = Schulerhaltungsverbände); Finanzierung von gemeindeübergreifenden Sanierungsmaßnahmen in VlbG. = Vertrag
	intercultural education for kids and adults			y	IB-KE intercultural education for kids and adults
	music school	y	y		Beispiel Vorarlberg: Wolfurt/Lautrach, Bregezenwald, Hard, Leiblachtal, Walgau - Vertrag; Hohenems - GmbH; Klostertal, Montafon - Teil einer Gemeindeverwaltung, Musikschulverband NÖ Mitte, Musikschulverband Südheide (Zwölfaxing)

www.kdz.or.at

Kooperations-landschaft:



main area	specific area	existing cooperations			examples / explanation
		Austria	TwinRegion	cross border	
Environment	alternative energy	y	y		Regionales Energiekonzept Region Marchfeld (Kleinregion 50), Projekt 100% Erneuerbare Energie (Kleinregion 28 - Römelfand Carnuntum)
	protection of nature and landscape	y	y		Biosphärenregion und Leitbild Grüne Mitte, Nationalpark Donauauen, ...
	recreation and green areas	y	y	y	Erholungsnetz Liesing-Schwechat-"Zwischenstromland"; urbANNatur - recreation areas in protected zones.
Transport	individual traffic / streets	y	y	y	Mobilität 10 vor Wien - Radrouennetz: Abstimmung Verkehrskapazitäten Raumordnung Region Mödling, ROSEMAN - Cross border road safety management
	public transport	y	y		Verkehrsverbund Ostregion; Verkehrsverbände Niederösterreich, Oberösterreich, Gemeindeverband Öffentlicher Personennahverkehr Osttirol, Pinkatal-Stremtalbus etc...
Tourism and culture	cultural sites and events	y	y	y	Literaturlandschaft Salzburger Seenland; Städtekooperationen Holič - Hollabrunn, Šamorin - Hainburg; SERVUS PONTIS - development of touristic and cultural sites and events.
	leisure facilities	y			Freibadkooperation Münzkirchen und St. Roman - gemeinschaftliche Errichtung eines Freibades, gemeinschaftliche Errichtung eines Musikpavillons und einer Sportanlage der Gemeinden Matrie a.Br., Mühlbachl und Pflons, ...
	regional marketing	y	y		Kulturpark Eisenstraße (Tourismus, gemeinsames Marketing, Regionalentwicklung), Netzwerk Hausruck Nord, Tourismusverbände Region Innwertel, Donau Niederösterreich GmbH - Donauregion Tullner Donaauraum-Wagram, TVB Tullner Donaauraum, TVB Auland-Carnuntum,
	touristic sights			y	Städtekooperation Malacky - Marchegg

www.kdz.or.at

Kooperations-landschaft:

main area	specific area	existing cooperations			examples / explanation
		Austria	TwinRegion	cross border	
Public management and governance	building yard services (maintenance of public areas, parks, streets and leisure facilities, street cleaning, ...)	y	y		Bauhof-Management Wienerwald WIR-Region, Dienstleistungszentrum 4 Sonnen (Oberösterreich), Interkommunale Bauhofkooperation Gloggnitz, Priggitz, Raach, ...
	citizen services	y	y		Arbeitsgemeinschaft Bürgerkarte im Raum Schwechat (Ebergassing, Gramatneusiedl, Schwadorf und Abfallwirtschaftsverband Raum Schwechat)
	collection center of waste materials	y	y		Altstoffsammelzentrum Zell am See, Altstoffsammelzentrum Neulengbach - Eichgraben (Spernmüll und Schrittgutentsorgung), Altstoffsammelzentrum Ausseerland, ...
	construction law	y			Baurechtskooperation Region Vorderland (Vorarlberg)
	machines and cars	y			Gemeinsames Kommunalfahrzeug und Salzsilo – Gemeinden Höfen, Lechaschau und Wängle in Tirol, Traktorgemeinschaft Kollerschlag-Putzleinsdorf, Dienstleistungszentrum 4 Sonnen, ...
	multiple purposes - network	y	y		PÖKOV – Prozessoptimierung Salzkammergut, VAMOG - Verband aller Mödlinger Gemeinden
	payroll accounting, book-keeping	y	y		VAMOG - Verband aller Mödlinger Gemeinden Tirmelkam, Vöcklabruck, Regau und Attnang-Puchheim
	personnel management and development, experts pool (e.g. fire police, ...)	y	y		VAMOG - Verband aller Mödlinger Gemeinden, Regionalverband Salzburger Seengebiet, Aufbau eines Expertenpools für die Modellregion Kirchdorf, ...
	procurement	y			Zentrale Beschaffung – Einkaufsplattform für Mitgliedsgemeinden – Villach, Gemeindekooperation in der Region Hansbergland - gemeinsamer Einkauf, Regionalverband Salzburger Seengebiet, ...
	registry office and affairs of citizenship	y	y		Standesamts- und Staatsbürgerschaftsverband Mödling, Standesamtsverband Matzen-Raggendorf, ...
	tax collection	y	y		VAMOG - Verband aller Mödlinger Gemeinden, Gemeindeverband für Abgabeneinhebung im Bezirk St. Pölten, ...
	winter street cleaning	y			Gemeinsamer Salzsilo der vier REVA-Gemeinden Tirmelkam, Vöcklabruck, Regau und Attnang-Puchheim; Traktorgemeinschaft der Gemeinden Kollerschlag und Putzleinsdorf (OO)
Information Society	board band	y	y		Teleregionet Weinviertel Dreiländereck
	eGovernment	y			digitale Städte, GIZK Gemeindeinformation Kärnten
	hard and soft ware	y			Gemeinden der "Mühlviertler Alm" - gemeinsames EDV-System Server

Kooperations-landschaft:



main area	specific area	existing cooperations			examples / explanation
		Austria	TwinRegion	cross border	
Spatial Planning	city development	y	y	y	Regionale Plattform Flugfeld Aspern, Urban Plus - Integrierte und nachhaltige Stadt-Umland-Entwicklung im Süden von Graz, Teilprojekt Dichtedialog - Sozial verträgliche Bebauungsdichte, Abstimmung Raumplanung - Verkehrskapazitäten im Bezirk Mödling, CIDEP - City Development Patterns
	inner marketing/ identity building/ profiling	y			Identität und Innenmarketing – Kleinregion Traisen-Gölsental, Entwicklung regionaler Identität – Mostviertler Skulpturen
	regional development	y	y		Kleinregionale Entwicklungskonzepte - z. B.: Strategieplan Region Römerland Camuntum (Kleinregion 28), Regionalverband Mühlviertler Alm, Regionalplanungsgemeinschaft Bregenzner Wald, Regionalverband Pongau
	regional planning	y	y		SUM - Stadt-Umland-Mangement Wien/Niederösterreich, VIA SUM (Vorgehen zur Information und Abstimmung bei regional relevanten Projekten), Stadt-Umland-Konferenz Foren, PGO (Planungsgemeinschaft Ost), Vision Rheintal,
Public Safety	fire department	y			Fusion der Feuerwehren Eberstalzell, Hallwang, Hermansdorf
Supply and disposal	sewage disposal	y	y		Pflichtverbände (Burgenland, Kärnten, Salzburg); freiwillige Verbände: Niederösterreich, Salzburg, Steiermark, Tirol, Vorarlberg; Kanal- und Kläranlagen-Nachbarschaften (Aus- und Fortbildungsgemeinschaft)
	waste disposal	y	y	y	Arnoldstein – Werkvertrag; Pflichtverband (Burgenland, Kärnten, Oberösterreich, Steiermark); freiwillige Verbände: Salzburg, Niederösterreich, Vorarlberg, Tirol; LAKO - waste disposal and logistics; cooperation Gänserndorf - Malacky;
	water supply	y	y	y	Pflichtverband (Burgenland, Salzburg); freiwillige Verbände: Niederösterreich, Steiermark; in Vorarlberg vielfach als freiwillige Wasserverbände organisiert; DeWalop - Developing Water Loss Prevention.

Grenzüberschreitende Kooperationen Projekte



Overview: List of cross-border cooperations SK-AT according to defined areas: Existing cooperations between austrian and slovakian cities and current projects with impacts on cities

main area	specific area	type	project	contents / activities	EU-programme	partner
health and social welfare	ambulance	Y	AC_HH Home Emergency Call	Implementation of a common Home Emergency System in Bratislava and northern Burgenland region as a basis for cross-border ambulance	Creating the Future SK-AT "2007-2013"	Generalbund Österreichs Rettung und Soziale Dienste gemeinnützige GmbH, Austria; samaritánska ústredňa, Slovakia
Knowledge economy	automotive cluster	Y	AC-Centropo	Establishment of a cross-border competence platform for the automotive cluster in CENTROPE region	Creating the Future SK-AT "2007-2013"	WIRTSCHAFTSKAMMER Burgenland, Burgenland GmbH, Stahl-Trieste, Automobilklub Wiener - slawische Slovensko (Automobilklub - West Slovakia)
	city information platform	Y	Europe city net	Establishment of city network, internet platform in order to encourage cooperation	ETZ Program SK-AT, CE	Die Städte in der EUROPE Westeuropäischer Städte
research and development		Y	Twin City Double Forum	Cooperation platform: Presentation of new public services (other of Vienna and Bratislava)	Creating the Future SK-AT "2007-2013"	Central/Donau Region Marketing & Development GmbH, The Bratislava
		Y	DUO*STARS	Central european initiative for high technology: research and development institutions; establishing a cross-border technology platform in fields of progressive engineering materials	Creating the Future SK-AT "2007-2013"	Wirtschaftskammer (Handelsskiz), Industriellenvereinigung, Tiroler Innovationsforum (In), Galileo/Walburga/Tomas, Ober-Döbry Ber (Gemeinde Döbry Ber)
health		Y	INNOVAT	Cooperation between Austria and Slovakia: research and development institutions; establishing a cross-border technology platform in fields of progressive engineering materials	Creating the Future SK-AT "2007-2013"	Wirtschaftskammer (Handelsskiz), Industriellenvereinigung, Tiroler Innovationsforum (In), Galileo/Walburga/Tomas, Ober-Döbry Ber (Gemeinde Döbry Ber)
		Y	MOBIL	Integration of the industry into county, developing and testing of new gear equipment for the safety	Creating the Future SK-AT "2007-2013"	ISC, Leasing (Leasingcenter Institut für Elektroindustrie), Psychiatrische Rehabilitation, Comenius Universität Bratislava, Fakultät für Sportwissenschaft, Zentrum für Biomedizinische Technik und Physik der Medizinische Universität Wien
science/university cooperation		Y	CENTROBOT	Enhancement of the expertise of the region Vienna-Bratislava in fields of robotics	Creating the Future SK-AT "2007-2013"	ITP/IK für Textilindustrie und EDV, Fakultät für Technik, Comenius Universität Bratislava, Fakultät für Elektrotechnik, Technische Universität Wien
university cooperation		Y	DIAPLAYT - Diabetes and smart food products	Knowledge transfer in fields of nutrition and care of disabled adults	Creating the Future SK-AT "2007-2013"	Universität Wien, Slovenská Republika, Slovenská Republika (Comenius Universität Bratislava, Medizinische Fakultät)
		Y	USGENIAS	Cross-border research of causes, prevention and cure of rheumatoid arthritis	Creating the Future SK-AT "2007-2013"	Medizinische Universität Wien (MUNI)
		Y	TEAM AT-SK	Establishment of a cross border traffic model	Creating the Future SK-AT "2007-2013"	Technische Universität Wien (TUWAT), Verkehrsbetriebe der Slowakei (Slovak Transport)

Grenzüberschreitende Kooperationen Projekte



main area	specific area	type	project	contents / activities	EU-programme	partner
Labour market	monitoring	Y	FAED	Monitoring of skilled employees in border region	Creating the Future SK-AT "2007-2013"	Fed (Federal Government für Beschäftigung) Bundesagentur für Arbeit und Familienforschung/ Institut für Arbeitsmarktforschung, WIFO - Österreichisches Institut für Arbeitsmarktforschung
		Y	CENTROPE - Regional Development Report*	Create a regular basis for regional analysis (forecasting), strategy, recommendations	CENTROPE	Wirtschaftskammer Burgenland
Education and training	international education for kids and adults	Y	FAED	International education for kids and adults, training of language teachers, production of teaching materials, mentoring, ...	Creating the Future SK-AT "2007-2013"	FAED (Federal Government für Beschäftigung) Bundesagentur für Arbeit und Familienforschung/ Institut für Arbeitsmarktforschung, WIFO - Österreichisches Institut für Arbeitsmarktforschung
		Y	SETWIN Education Training for European Citizenship in the CENTROPE REGION	Reduction of language barriers, training for youth and teachers, financial support for school cooperation and promotion	Creating the Future SK-AT "2007-2013"	Wirtschaftskammer Burgenland, Europäische Kommission (European Commission)
university cooperation		Y	Professional MBA	Knowledge transfer, establishment of an international postgraduate course of studies with special focus on automotive industry in the region	Creating the Future SK-AT "2007-2013"	WIRTSCHAFTSKAMMER Burgenland, Burgenland GmbH, Technische Universität Wien, Slowakische Technische Universität Bratislava
Environment	electric mobility	Y	VEBIANO	Establishment of a cross-border electric mobility region Vienna-Bratislava	Creating the Future SK-AT "2007-2013"	WIRTSCHAFTSKAMMER Burgenland, Burgenland GmbH, Technische Universität Wien, Slowakische Technische Universität Bratislava
		Y	W-GANNABUR	Strategy for recreation areas in protected zones	Creating the Future SK-AT "2007-2013"	SK 49 Forstamt und Landschaftsbehörden der Stadt Wien; Stadtforste Bratislava (J. Hrabec) bzw. Bratislava
Transport	renewable energy	Y	WINDK	Efficient analysis and energy plan for district Matúš Džuraj, energy concept for the region; Aikard-Center, pilot project in Matúš Džuraj	Creating the Future SK-AT "2007-2013"	Energywork (Wind) der Stadt Wien; Matúš Džuraj, Energieplan Bratislava, Technický a inženýringový ústav, STC-36, BGRM P&S GmbH
		Y	SCENAR	Development of road safety management, road safety audits, detailed catalogue of road safety measures	Creating the Future SK-AT "2007-2013"	Konstanz für Verkehrswirtschaft (KVF), STC Bratislava (Slowakische Technische Universität Bratislava), Ober-Kautskay (Gemeinde Kautskay), Hertz Mobility (Shell-Motors)
Tourism and culture	cultural sites and events	Y	SERVISUS PONTIS	Development of new tourist and cultural sites and events, marketing, reconstruction of city connection between Petržalka-Žitová and Pama to district Bratislava	Creating the Future SK-AT "2007-2013"	Regionalverband (REGIONALEN) Tourismus, Stadt Bratislava Bratislava
		Y	TRAMER	Cooperation of museum (artillery) in Matúš and Vienna, research and training activities, exhibitions and events, project needs for pupils	Creating the Future SK-AT "2007-2013"	Slovenské národné múzeum, Múzeum v Dóbe v Matúš (Slowakische Nationalmuseum, Leibel Star Museum in Matúš), Österreichische Museen für Volkskunde
	Y	HS 2012 - Emarat - Hainburg	Continental cooperation in tourism and cultural activities, city marketing	Creating the Future SK-AT "2007-2013"	Sarotti - Hainburg	
touristic sight	cultural events	Y	TRER - HAINB - Hainburg	Thematic handbook center: Continental cooperation in tourism and cultural activities	Creating the Future SK-AT "2007-2013"	HAINB - Hainburg
		Y	PALETOUR - Matúšky - Hainburg	Guides of the austrian-hungarian Army in Matúš	Creating the Future SK-AT "2007-2013"	Matúš - Hainburg

Grenzüberschreitende Kooperationen Projekte



main area	specific area	type of cooperation	project	Description of cooperations		
				contents / activities	EU - programme	partner
Spatial Planning / city development	cooperation in Bratislava region	Y	URDF - City Development	Urbangestaltung für die Stadtentwicklung (City Development Forum) - (Cooperation area)	Creating the future SK-AT "2007-2013"	Municipal City of Vienna - Abteilung 52, Wiener Stadt-BA Bratislava (Bratislava, Hauptstadt der Slowakei)
			URDF - Regional Development	Regional development strategy for Vienna Bratislava-GAO region, additional module 3: Regional strategy for transborder agglomeration cooperations in Bratislava region	INTERREG IIA	TU Wien Institute for Innovation and Cooperation, MELCA Environmental Consulting
			URDF - Regional Development	Regional Development Strategy for Vienna Bratislava-GAO region, additional module 2: Regional cooperation model for settlements and infrastructure	INTERREG IIA	Länder Wien, Niederösterreich, Burgenland, Europäischer Fonds für Regionalentwicklung, Regional Consulting T2 GmbH
Supply and disposal	waste disposal	Y	IASO	Multi-Regional and regional cooperation of waste collection centres, concept for the construction of new incineration	Creating the future SK-AT "2007-2013"	Bürgermeisterlicher Müllverbund, Zöhrersee- und Kremser Müllverbund, Müllverbundregionale ZSPPO (Jahresvertrag Ökova Schüttgut mit Ma in Semmering)
	water supply	Y	Metakolp - GbR	Cooperation project in the area of sewage and water supply	IASO	Metakolp - GbR
			DUWALP	Developing water use prevention	Creating the future SK-AT "2007-2013"	MA 55 - Wasserwerke der Stadt Wien, Bratislava vodárske podniky a.s. (Wasserwerke der Stadt Bratislava), TU Wien - Institut für Wasserbau- und Regenerationsbau, TU Wien - Institut für Wasserbauwissenschaften und Wasser-Technologie, Technische Universität Wien

Kooperationspotentiale - Bewertungsraster



Nr.	main area	specific area / cooperation
1	Demography and diversity	gender budgeting ageing society
2	Health and social welfare	mobile social services regional coordination of social services trainings for child care personnel
3	Economic development	regional location marketing installation and operation of economic, industrial or technical parks Development of Clusters Know-How-Transfer in the area of industrial and site development regional management of storage sheds and areas
4	Knowledge economy	information & communication platform for cities (e.g. euregio city.net) - presentation of public services and projects, ... business location database / Gewerbeflächenportal intellectual capital reports knowledge regions cooperation of universities
5	Labour market	retraining and reeducation socio-economic businesses
6	Education and training	organisation of trainings and events for primary and elementary school teachers music school pooling for special kindergarten offers (external) after school child care
7	Environment	promotion and development of alternative energy environmental standards (pollution) preserving nature

Kooperationspotentiale - Bewertungsraster



Nr.	main area	specific area / cooperation
8	Transport	accessibility - public transport (e.g. airport) harmonisation of fares - enlarging traffic association (VOR) - optimising intermodal transport (park&ride) coordination of local traffic development plans cross-border mobility management / center bike network and infrastructure
9	Tourism, culture and sports	regional coordination of sport and leisure facilities installation and operation of leisure facilities cultural exchange / events regional / city marketing - tourism concept
10	Public management and governance	organisation of trainings - Know-How-Transfer via training associations experts pooling common procurement collective utilisation of infrastructure (car pool, public facilities, equipment, ...) investments in car pool and special equipment (maschinen) sales platform for used machines winter street cleaning maintenance of public areas, parks, streets and public facilities
11	Information Society	cooperation in eGovernment open commons (open source, open data, open content) broadband access digital inclusion
12	Spatial and regional planning	coordination of local development plans (building areas, settlements, traffic development) Platform for infrastructure projects - coordination (e.g. VIA SUM; regional coordination of entertainment and shopping centers, ...) business location development - regional concept best practices database for specific themes (e.g. CIDEP: city enlargement forms of housing estates) identity building marketing city scorecard - potential analysis

Kooperationspotentiale - Bewertungsraster



Nr.	main area	specific area / cooperation
14	Public Safety	fire department civil protection
15	Supply and disposal	waste disposal and recycling maintenance of supply and sewage networks water supply and sewage disposal training associations

Ziele des 2. Expertenseminars

- 1. Vervollständigung der definierten Kooperationspotentiale**
- 2. Erste Erarbeitung der drei zentralen Potentiale (Nutzen, Wirkungen, Hemmnisse)**
- 3. Eignet sich die Wissensregion als Dach/Promotor für Kooperationen in der TwinRegion?**

TWINREGION WORKSHOP II.

STUDY ON ECONOMIC DEVELOPMENT OF VIENNA-BRATISLAVA REGION

Vienna, 28 September 2011

The project is co-financed from the European Union.

Study on economic development of Vienna-Bratislava region

1

POINTS TO BE COVERED

- Purpose of the study in the project
- Urban economic development
- Forms of municipal cooperation
- Themes of cooperation municipal
- Where do we see potential for cooperation

Study on economic development of Vienna-Bratislava region

2

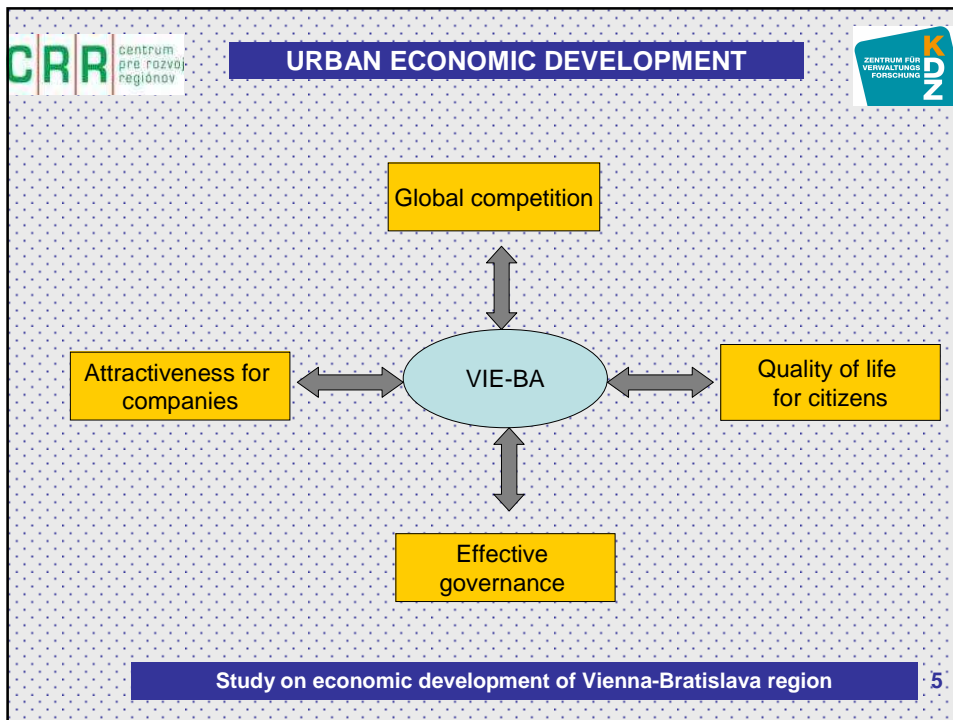
PAST & PRESENCE

- We would like to know what is going on at the municipal level (themes and forms)
- Interactions between towns and municipalities
- Interactions between centres (Bratislava and Vienna) and surroundings
- Cross-border links, projects and partnerships

FUTURE

- Potential for intensification of cooperation
- New areas in context of Twin-region
- New suitable forms of cooperation

- Provide a framework for cooperation activities in the border region (Twinregion)
- Trends in the municipal cooperation in the regions with agglomerations (metropolitan regions)
- Reflection on what is happening out there – good practices from other European countries (guest speaker)
- Facilitate discussion with and among stakeholders



- CRR** centrum pre rozvoj regiónov
- SUCCESSFUL CITIES**
- ZENTRUM FÜR VERWALTUNG FORSCHUNG
- THEY HAVE SOMETHING IN COMMON:**
- Attract qualified workforce and create conditions for its development
 - Good connections with the rest of the world (accessibility) and internal transport system
 - Create conditions for innovations and systems supporting innovations
 - Take care of the environment as valuable asset of city
 - Look outside of the city borders and make strategic partnerships with wider region
 - Good governance
- Study on economic development of Vienna-Bratislava region 6

GOOD GOVERNANCE :

- **Competitiveness**
- **Flexibility**
- **Effectiveness and professionalism**
- **Openness**
- **Sustainability**

AUSTRIA/VIENNA AGGLOMERATION (CH 3):

- **long tradition in inter-municipal cooperation**
- **legislative framework allows and supports cooperation and shared provision of services that towns and municipalities are responsible for**
- **limited opportunities for support of establishment, development and implementation of cooperation activities (regional and EU funding)**

AUSTRIA/VIENNA AGGLOMERATION (CH 3):

2. Forms

- long-lasting partnerships specially in the field of education, water supply and waste management (“associations”)
- legal form of cooperation and intensity of formalisation depends on the cooperation field
- smaller municipalities cooperate significantly more than bigger towns
- limited formal links between the City of Vienna city and surroundings (focus on coordination platforms, e.g. SUM)

AUSTRIA/VIENNA AGGLOMERATION (CH 3):

3. Themes

- environmental infrastructure (waste water treatment plants, sewage, drinking water systems)
- waste management systems
- tourism and regional development
- economic development
- social services
- development and use of renewable energy
- education
- public transport
- shared services

BRATISLAVA AGGLOMERATION - FRAMEWORK:

- not long tradition in cooperation at municipal level
- legislative framework allows and supports cooperation and shared provision of services that towns and municipalities are responsible for
- limited opportunities for support of establishment, development and implementation of cooperation activities (EU funding)
- projects vs. long-term cooperation

BRATISLAVA AGGLOMERATION - FORMS:

- long-lasting partnerships – twin municipalities (specifically CBC)
- main form of formal cooperation is the association of municipalities (including micro-regions)
- smaller municipalities cooperate significantly more than bigger towns
- most interactions have informal character, usually not clear results
- limited formal links between Bratislava city and surroundings (role of Bratislava region)

BRATISLAVA AGGLOMERATION - THEMES:

- environmental infrastructure (waste water treatment plants, sewage, drinking water systems)
- waste management systems
- tourism and destination marketing
- development and use of renewable energy
- culture, education
- spatial planning (not joint plans)
- shared services (building permits)

**CROSS-BORDER COOPERATION IN THE REGION
SO FAR CONCENTRATED MAINLY ON:**

- knowledge economy
- environment - renewable energy
- education and training
- spatial planning
- tourism and culture
- waste management

Key instrument – OP CBC Slovakia-Austria

WHERE WE SEE POTENTIAL FOR CBC MUNICIPAL COOPERATION:

- municipal governance and capacity
- specific aspects of knowledge economy (knowledge region)
- regional identity and promotion
- environment – renewable energy promotion
- integrated business support
- culture
- information platforms

EXISTING BARRIERS: imbalance, support

SPECIFIC ACTIVITIES WITH CBC POTENTIAL:

- **TO BE FINALISED**

Lessons Learned from international Best-Practices

Bernhard Krabina, Thomas Prorok



EUROPEAN UNION
European Regional
Development Fund



creating the future

Program zur grenzüberschreitenden Zusammenarbeit SLOWAKEI - ÖSTERREICH 2007-2013
Program cezhraničnej spolupráce SLOVENSKÁ REPUBLIKA - RAKÚSKO 2007-2013

Dieses Projekt wird aus Gemeinschaftsmitteln der EU finanziert.

Tento projekt je podporovaný prostriedkami európskych.

Multi-Purpose Best-Practices

	Upper Rhine	Rhine-Main	Stuttgart	Lille-Kortrijk-Tournai	Basel	Rheintal	Vienna-Bratislava
Countries	3	1	1	2	3	1	2
Inhabitants	5,9 Mio.	5,5 Mio.	2,66 Mio.	2 Mio.	0,8 Mio.	0,2 Mio.	4,1 Mio.
Area in km²	21.500	2.458	3.654	3.544	1.989	456	16.800
Legal status	Treaty, tripartite congress	Public corporation	Political institution (Verband with regional assembly)	EGTC	NGO	Contract	-

Single-Purpose Best-Practices

- **Helsinki Joint organization for cooperation**
 - Area: Knowledge Management
 - Cooperation between municipalities, universities, research institutes and business community in areas such as education, science, research and development, know-how or innovation being of essential importance for the development of regions.
- **Creative Amsterdam**
 - Area: Creative Industries
 - Make the creative potential of the region accessible to national and international companies and to help creative companies of the region find the appropriate facilities to stimulate their entrepreneurialism.
- **Helsinki Sustainable Development in Metropolitan Area**
 - Area: Monitoring of Sustainable Development in Urban Area
 - Two main categories of the Helsinki sustainable development indicators have been produced: macro-level policy-oriented core-indicators and indicators related to specific activities.
- **Greater Manchester prepared**
 - Area: Crisis Management
 - production of the working documents "Greater Manchester Risk Register" and "Greater Manchester Community Risk Register" Ensure the assessment of potential hazards and threats and the risks occurrence likelihood in the respective area but also protect companies and inhabitants of this region in case of emergency incidents by providing an efficient, rapid and appropriate multi-agency response to such incidents.

Single-Purpose Best-Practices

- **Public relations concept for the metropolitan area of Munich**
 - Area: Public awareness and involvement
 - The City of Munich has recently worked on a project called "Long-term settlement development" dealing not only with the city itself but also with the hinterland, because the shared economic area and the living space exceed the city limits by far.
- **Open Commons Region Linz**
 - Area: Open Commons (Open Source, Open Content, Open Government)
 - Interesting cooperation of various stakeholders in the Linz area to establish a „network of intangible assets“
- **Wissensbilanz Österreich**
 - Area: Knowledge Society, intellectual capital report
 - The aim of building an intellectual capital report of a nation resulted in a „knowledge partnership“ for cooperation on knowledge politics on national level

Lessons Learned

- ❑ **Multi-purpose cooperations**
 - have a history of some years of existence
 - Implementation of a platform alone is not enough: numerous concrete projects and results have been carried out
 - sustainable financial situation of cooperations (budget)
 - legal forms vary broadly, more and more EGTCs – (European Grouping of Territorial Cooperation)
- ❑ **Munich metropolitan region (1st workshop)**
 - no typical communal services, but general strategic and planning issues
 - topics that serve to give identity
- ❑ **Single-purpose cooperations**
 - overlapping topics sustainable development, knowledge region, open commons, creative industries are covered

Criteria for set up of cooperations

- ❑ **building identity**
- ❑ **cross-sectional matters**
 - instead of classical communal services
- ❑ **focus on strategy and planning**
- ❑ **initiation and financing of concrete projects**
- ❑ **can be influenced by cities themselves**
- ❑ **involvement of stakeholders**
- ❑ **small amount of formalisation**

EGTC - European Grouping of Territorial Cooperation



- **Defined by European Law [Regulation \(EC\) 1082/2006](#) designed to facilitate and promote territorial cooperation (cross-border, transnational and interregional cooperation), in view of strengthening the economic and social cohesion of the European territory.**
- **An EGTC may carry out actions of territorial cooperation, with or without a financial contribution from the EU**
- **Members of an EGTC can be Member States, Regional or local authorities, any other bodies governed by public law.**
- **An EGTC shall be made up of members located on the territory of at least two EU Member States.**
- **Organs:**
 - An assembly made up representatives of the EGTC members.
 - A *director* representing the EGTC and acting on its behalf.
 - additional organs.

□ <http://portal.cor.europa.eu/EGTC/>

www.kdz.or.at

Bernhard Krabina
06. Juni 2011 - Seite 7

EGTC already in place



Name	Partners	Constitution
Abaúj-Abaújban	Hungary and Slovakia	2010/06
Amphictyony	Greece, Cyprus, Italy and France	2008/12
ArchiMed	Italy, Spain and Cyprus	2009/07
Cerdanya Cross-Border Hospital	Spain and France	2010/04
Duero-Douro	Portugal and Spain	2009/03
Eurodistrict Saar Moselle	France and Germany	2010/05
Eurodistrict Strasbourg - Ortenau	France and Germany	2010/02
Euroregion Pyrénées-Méditerranée	Spain and France	2009/08
Galicia-Norte Portugal	Portugal and Spain	2008/10
GECT- INTERREG - Programme Grande Région	France, Germany, Belgium and Luxembourg	2010/04
Ister-Granum	Hungary and the Slovak Republic	2008/11
Karst-Bodva	Hungary and the Slovak Republic	2009/02
Lille-Kortrijk-Tournai	France and Belgium	2008/01
West-Vlaanderen/Flandre-Dunkerque-Côte d'Opale	Belgium and France	2009/04
UTTS	Hungary and Slovak Republic	2009/01
ZASNET	Portugal and Spain	2010/03

www.kdz.or.at

Bernhard Krabina
06. Juni 2011 - Seite 8

EGTC in preparation

- **Medgidia - Silistra**
- **Code 24**
- **Ostbahn (Eastern Railway)**
- **Parc Marin International Bouches de Bonifacio**
- **EUROREGIONE TIROLO-ALTO ADIGE-TRENTINO**
- **TRITIA**
- **Ulm-Wienna- Budapest**
- **Euroregion Alps-Mediterranean**
- **"Territorio dei Comuni Comune di Gorizia (I), Mestine Obcina NOVA GORICA(SLO) e Obcina ŠEMPETER-VRTOJBA (SLO)"**
- **Euranest**
- **Bulgaria-Romania EGTC on common navigation on the Danube**
- **Euregio Meuse-Rhine EGTC**
- **Agglomération franco-luxembourgeoise 'Aizette-Belval'**
- **Euroregion Neße-Nisa**
- **Donauhase**
- **National park Area Alpi Marittime / Mercantour**
- **Alpen-Adria**
- **Eurodistrict Oderland Nad Odrze**
- **Eurocidade Chaves-Verin**
- **Euroregion Donau - Moldau**
- **Euroregion Corridor VIII**
- **Ung-Tisza-Túr-Sajó (UTTS)**
- **Ung-Tisza-Túr (UTT)**



Wissensregion FrankfurtRheinMain: ein Beispiel für Wien und Bratislava?

Expertengespräch – Bratislava
28. September 2011

Doris Krüger-Röth
Abteilung Regionalentwicklung, Wirtschaft und Europa
Regionalverband FrankfurtRheinMain

Agenda

Metropolregion FrankfurtRheinMain und Regionalverband

■ Aufgaben und Stärken

Bedeutung des Themas Wissen für Metropolregionen

Wien - Bratislava

■ Vorschlag für den Weg zu einer Wissensregion Wien – Bratislava am Beispiel der Wissensregion FrankfurtRheinMain in sieben Schritten

Metropolregion und Regionalverband FrankfurtRheinMain

Abgrenzung der Metropolregion FrankfurtRheinMain



Aufgaben des Regionalverbandes

- Aufstellung von Flächennutzungs- und Landschaftsplan
- Beteiligung an regionalen Vereinen und Gesellschaften (Sport, Freizeit, Erholung, Kultur, Standortmarketing, Regionalpark, Verkehr)
- Leitung von Geschäftsstellen:
 - Regionale Standortentwicklung
 - Regionale Wirtschaftsförderung
 - Initiative Wissensregion
 - Europabüro in Brüssel
 - Vertretung bei den deutschen und europäischen Metropolregionen (IKM, Metrex) u. a. europäischen Netzwerken

Stärken von FrankfurtRheinMain: Gateway-Funktion, Internationalität, Wirtschaftsstärke, Vernetzung, Lebensqualität



Warum ist das Thema Wissen für Metropolregionen wichtig?

Motor für nachhaltiges
Wachstum in Europa
– Lissabon-Agenda –

Partei- und interessen-
übergreifend sowie
identitätsstiftend

Eignet sich für das
„Einüben“ von
grenzüberschreitender
Zusammenarbeit

Entscheidend im
internationalen
Wettbewerb als
Wachstumsfaktor

Innovativ und
nachhaltig

Bietet strategische
Ansatzpunkte für
Projektarbeit von allen
Beteiligten

Eigenständige
Wertschöpfungsquelle

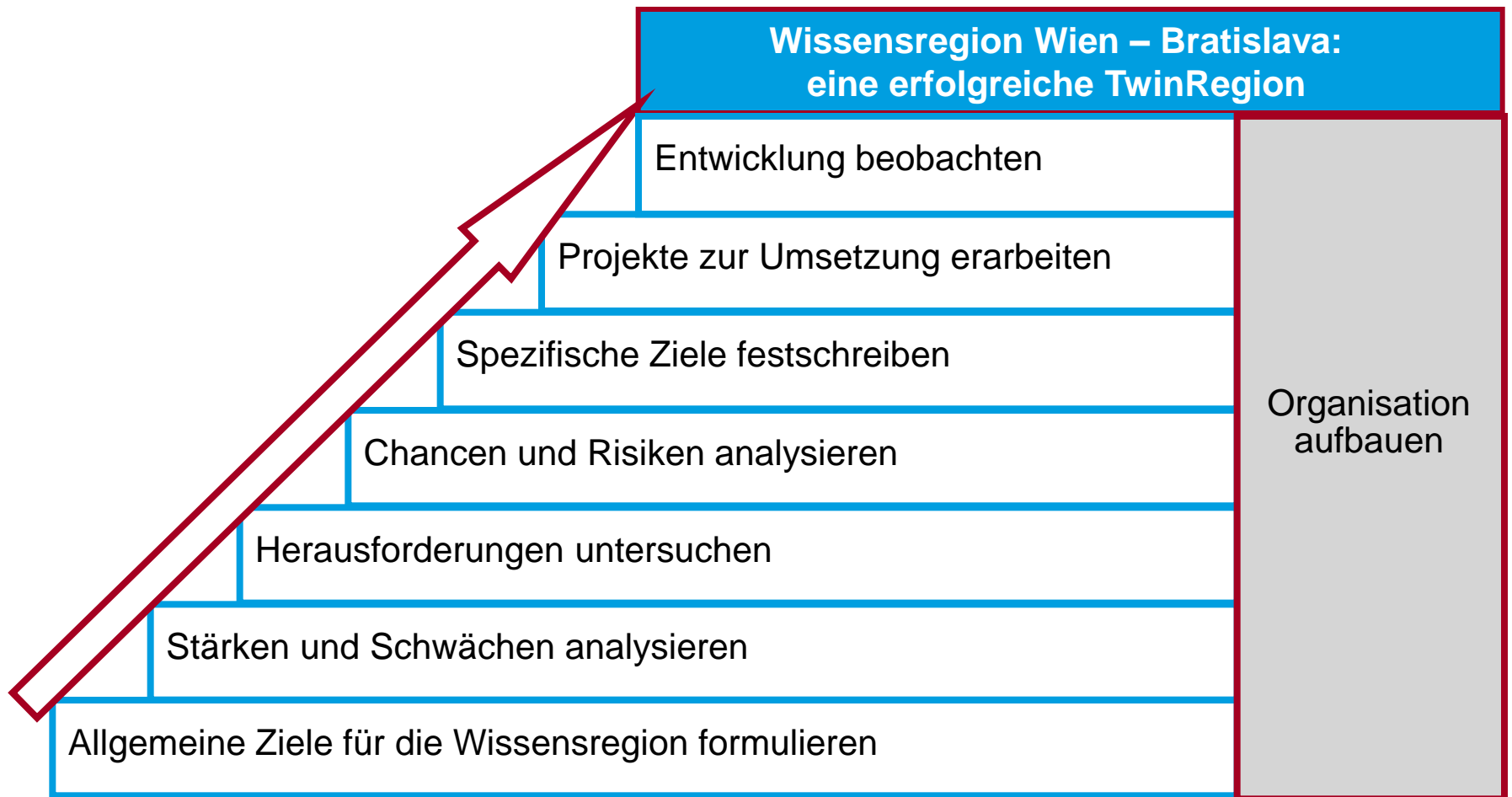
Spricht viele
Zielgruppen an:
Schüler, Studierende,
Fachkräfte, Unterneh-
nehmer, Bürger u.a.

Kann dezentral
und / oder gemeinsam
bearbeitet werden



**Der Weg zu einer Wissensregion Wien – Bratislava:
Begeistern Sie die Akteure !**

Vorschlag für den Weg zu einer Wissensregion Wien – Bratislava



Organisation aufbauen

Was ist zu tun?

Geschäftsstelle für Strategie, Management, Marketing als „Kümmerer“ aufbauen (*mind. 2 Vollzeitkräfte*)

Regionales Netzwerk als Plattform über Grenzen von Disziplinen und Institutionen entwickeln (*Vertreter von „am Thema Wissen“ Interessierten*)

Think Tank als Impulsgeber und Projektbegleiter gründen (*ca. 50 Vertreter des regionalen Netzwerks*)

Später projektbezogen

Arbeitsgruppen zur Projektbearbeitung einrichten (*Vertreter des regionalen Netzwerks u. a.*)

Beispiele für Akteure eines regionalen Netzwerkes

Schulen

Hochschulen

Forschungs-
institute

Museen,
Galerien

Volkshoch-
schulen

Stiftungen

Transfer-
stellen

Unternehmen

Akademien

Kammern

Gründer-
initiativen

Ministerien

Gewerk-
schaften

Verbände

Kommunen

Allgemeine Ziele für die Wissensregion formulieren

Was ist zu tun?

- Allgemeine Ziele und Teilziele für die Wissensregion als Entwurf formulieren, Zielgruppen definieren, denen die Arbeit nutzen soll
- Sukzessive regionales Netzwerk für die Umsetzung der Ziele aufbauen, Ziele vorstellen und ergänzen
- Marketingbausteine entwickeln (Webportal, Flyer, CD u. a.)
(alle Schritte Geschäftsstelle)

Allgemeine Ziele (Beispiele)

- Wissensregion Wien – Bratislava: ein Modell für eine erfolgreiche TwinRegion!

Teilziele (Beispiele)

- Stärken transparent machen und ausbauen, Basis für internationale Alleinstellungsmerkmale erarbeiten
- Projekte entwickeln, bei denen Akteure über Grenzen von Staaten, Disziplinen und Institutionen hinweg zusammenarbeiten

Zielgruppen (Beispiele)

- Hochschulen, Forschungsinstitute
- Schüler
- Fachkräfte

Stärken und Schwächen analysieren

Was ist zu tun?

Indikatoren auswählen, erheben, analysieren, Indizes berechnen

Qualitative Indikatoren ergänzen

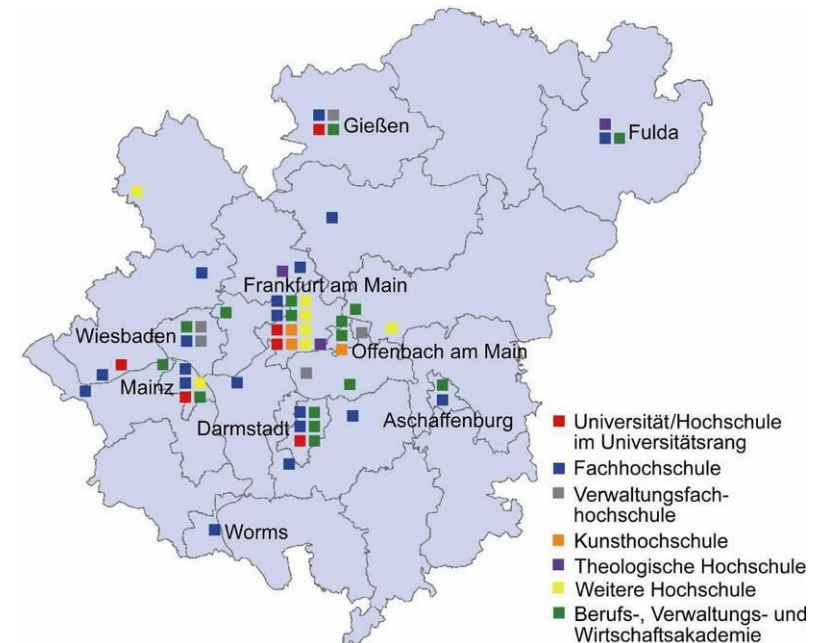
Indikatoren von anderen europäischen Regionen als Vergleich heranziehen (Benchmarking)

Ergebnisse in Tabellen, Grafiken, Karten, Texten aufbereiten

Gute Beispiele sammeln
(*alle Schritte Geschäftsstelle mit Think Tank*)

Ergebnisse ergänzen und bewerten
(*Zukunftswerkstatt mit Netzwerk*)

Beispiel für eine Kartendarstellung: Hochschulen und Akademien in der Wissensregion FrankfurtRheinMain



Herausforderungen untersuchen

Was ist zu tun?

- Herausforderungen (quantitativ und qualitativ) analysieren
- Veränderungen von Quantität und Qualität abschätzen
- Ergebnisse in Tabellen, Grafiken, Karten, Texten aufbereiten
(alle Schritte Geschäftsstelle mit Think Tank)
- Ergebnisse zusammen mit dem Think Tank ergänzen und bewerten
(Zukunftswerkstatt mit Netzwerk)

Beispiele für typische Herausforderungen von Metropolregionen

Wirtschaft und Wissenschaft

- Globale Wirtschaft und Vernetzung
- Steuerung von Logistik und Mobilität
- Exzellenz in Wissenschaft, Forschung

Umwelt und Lebensqualität

- Klimawandel, Lebensqualität, Energiesicherheit

Bevölkerung

- Demografischer Wandel, Fachkräftebedarf
- Qualifikation, Aus- und Weiterbildung
- Kluft Arm – Reich

Öffentliche Hand

- Finanzknappheit durch Sozialausgaben, Tilgung, Investitionen

Chancen und Risiken analysieren

Was ist zu tun?

- Bisherige Analysen anschaulich aufbereiten
(*Geschäftsstelle*)
- Ergebnisse bewerten
(*Think Tank*)
- Chancen und Risiken einschätzen
(*Zukunftswerkstatt mit Netzwerk*)



Spezifische Ziele formulieren

Was ist zu tun?

- Alle bisherigen Ergebnisse aufbereiten
(*Geschäftsstelle*)
- Spezifische Ziele daraus ableiten und mit weiteren Personen des Netzwerkes diskutieren
(*Zukunftswerkstatt und Arbeitsgruppen*)
- **Leitbild erarbeiten:** Spezifische Ziele formulieren, Text abstimmen
(*Geschäftsstelle*)
- Leitbild verabschieden
(*öffentliche Veranstaltung*)



Projekte zur Umsetzung der Ziele erarbeiten und Entwicklung beobachten

Was ist zu tun?

- Spezifische Projekte entwickeln und umsetzen
(*Zukunftswerkstatt und Arbeitsgruppen*)
- Entwicklung und Projektergebnisse beobachten und bewerten
(*Geschäftsstelle, Think Tank, Beteiligte*)
- Indikatoren zur Messung der Stärken und Schwächen nach ca. zwei Jahren aktualisieren (Wissensbilanz)
(*Geschäftsstelle, Think Tank*)



Beispiele für Ziele und Projekte in der Wissensregion FrankfurtRheinMain

Ziele für die Wissensregion FrankfurtRheinMain

Leben und Arbeiten in einer attraktiven Region gestalten



Exzellenz in Bildung und Lehre weiter stärken



Wirtschaft, Wissenschaft und Kultur vernetzen



Innovationen fördern



Beispiele für Projekte und Projektideen in der Wissensregion FrankfurtRheinMain

Regionales Netz „Dual Career“ aufbauen (Idee), damit auch die Partner in die Region Arbeit finden

Regionale MINT-Aktivitäten transparent machen, damit MINT-Lernen erleichtern

Mitmachmesse „Innovative“ organisieren, dort Kooperationen ermöglichen

Regionales Netz für interdisziplinäre Unternehmensgründungen an Hochschulen aufbauen (Idee), damit Gründungen erleichtern



Recht viel Erfolg!

Gerne stehe ich für Ihre Fragen oder zur Beratung zur Verfügung

www.wissensportal-frankfurtrheinmain.de

krueger-roeth@region-frankfurt.de

Beispiele für Themen von Indikatoren

Wirkungen

BIP | Einkommen/Kaufkraft | Steuereinnahmen
Produktivität | Beschäftigte/Arbeitslose

Innovationskraft

Forschung/Entwicklung | Zukunftsbranchen | Gründungsaktivitäten

Vernetzung von Wirtschaft, Wissenschaft und Kultur

Wissensaustausch | Kooperationen | Wertschöpfungsnetze

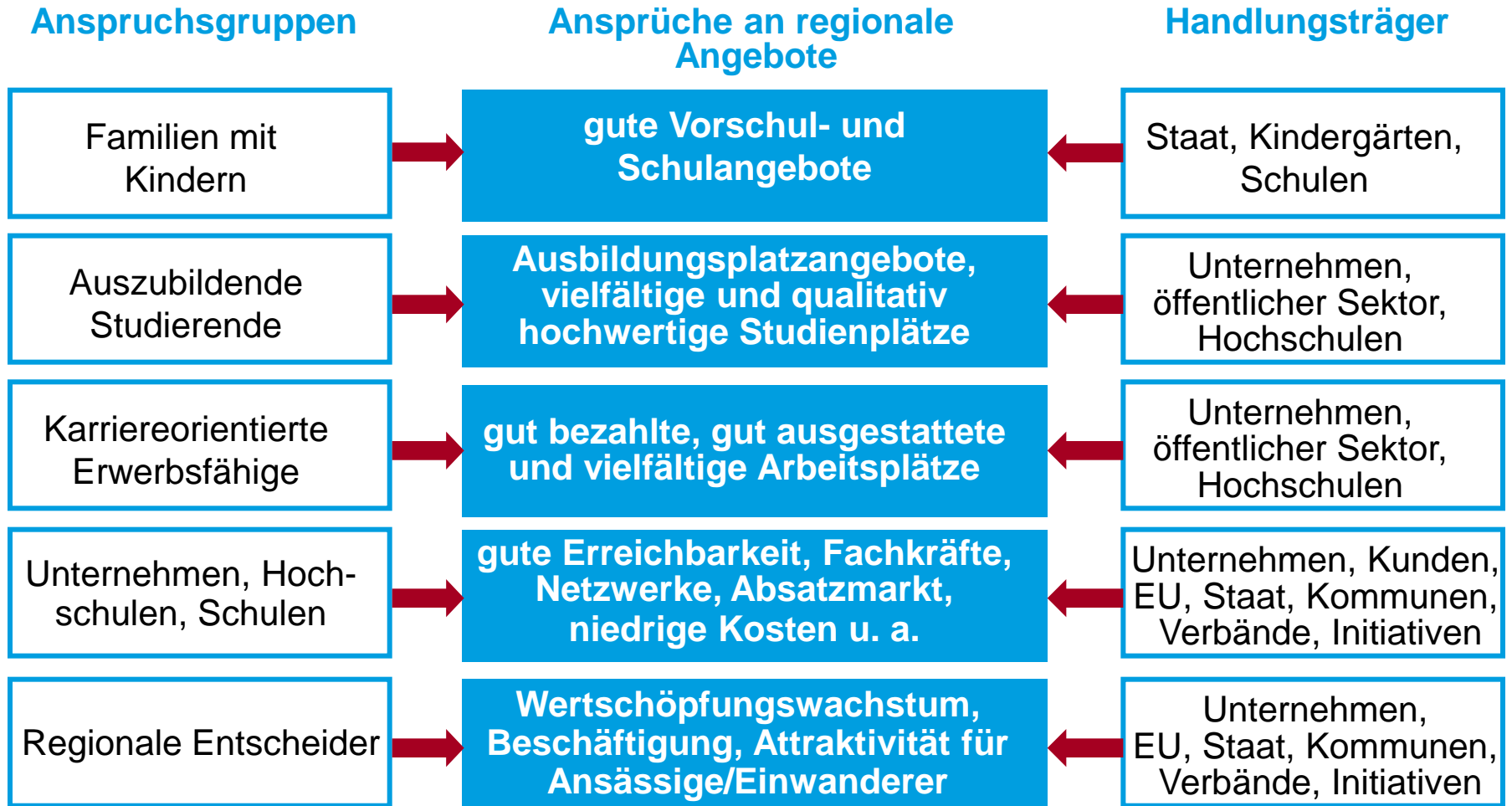
Lehre und Bildung

Schule | Ausbildung | Studium | Weiterbildung

Attraktive Region zum Leben und Arbeiten

Infrastruktur | Kultur/Freizeit | Umwelt | Zusammenleben/-arbeiten

Beispiele für Anspruchsgruppen und Handlungsträger (Auswahl)



Overview: List of city cooperations according to defined areas: Existing cooperations in Austria, within the TwinRegion and cross-border.

Sources: WIFO, KDZ: Gemeindestruktur und Gemeindekooperation, 2010, S. 62ff; Projektdatenbank des Programms zur grenzüberschreitenden Zusammenarbeit Slowakei - Österreich 2007-2013: <http://www.sk-at.eu/aktivweiche.php>; download 09.09.2011; Plattform zu Verwaltungskooperationen: <http://www.verwaltungskooperation.at>, download 14.09.2011; Weinviertel Management: Broschüre "Euregio city.net", 2011; KDZ: Interviews mit strategischen Partnern und Bürgermeistern in der Region, 2011.

main area	specific area	existing cooperations			examples / explanation
		Austria	TwinRegion	cross border	
Demography and diversity	-				
Health and social welfare	care	y			Integrierte Altenpflege in Ludesch (Vernetzung von ambulanten und stationären Diensten mit ausführlichem Case-Management), Regionalverband Salzburger Seengebiet - Seniorenwohnhäuser, ...
	social welfare	y	y		Pflichtverbände (Kärnten, Oberösterreich, Steiermark); in der Steiermark betreiben die Sozialhilfeverbände Senioren-, Pflegeheime und Behinderteneinrichtungen; in Vorarlberg durchgängig als Vereine organisiert (Krankenpflegevereine und Sozialsprengel)
Economic development	economic, industrial or technological parks	y	y		Ecoplus Wirtschaftspark Wolkersdorf, WirtschaftsentwicklungsGmbH Bruck-Oberaich; Regionaler Wirtschaftsverband Machland; Holz- und Energiepark Waldviertel; Gewerbepark Roppen-Sautens; Gewerbepark Aldrans-Lans-Sistrans; Holz- und Energiepark Waldviertel; Gewerbepark Roppen-Sautens; Gewerbepark Aldrans-Lans-Sistrans; Wirtschaftspark Burgenland Nord, Interkommunale Betriebsansiedlung: INKOBA Donau
Knowledge economy	city information			y	Euregio city net
Labour market	-				
Education and training	apprenticeship training	y			Interkommunales Netzwerk für Lehrlingsausbildung-IKAV Kärnten
	child care (kindergarten, creche)	y			Hortkooperation Altenfelden – Verwaltungsgemeinschaft; Kindergartenkooperation Grieskirchen – Verwaltungsgemeinschaft, im Untersuchungsraum gibt es Einzelabkommen für den Besuch einzelner Kinder von Kindergärten in der Nachbargemeinde
	elementary and primary school	y	y		Pflichtverbände (Kärnten, Niederösterreich, Vorarlberg = Schulerhaltungsverbände); Finanzierung von gemeindeübergreifenden Sanierungsmaßnahmen in VlbG. = Vertrag
	intercultural education for kids and adults			y	IB-KE intercultural education for kids and adults
Environment	music school	y	y		Beispiel Vorarlberg: Wolfurt/Lautrach, Bregenzerwald, Hard, Leiblachtal, Walgau - Vertrag; Hohenems - GmbH; Klostertal, Montafon - Teil einer Gemeindeverwaltung, Musikschulverband NÖ Mitte, Musikschulverband Südheide (Zwölfaxing)
	alternative energy	y	y		Regionales Energiekonzept Region Marchfeld (Kleinregion 50), Projekt 100% Erneuerbare Energie (Kleinregion 28 - Römerland Carnuntum)
	protection of nature and landscape	y	y		Biosphärenregion und Leitbild Grüne Mitte, Nationalpark Donauauen, ...
Transport	recreation and green areas	y	y	y	Erholungsnetz Liesing-Schwechat-"Zwischenstromland"; urbANNatur - recreation areas in protected zones,
	individual traffic / streets	y	y	y	Mobilität 10 vor Wien - Radroutennetz; Abstimmung Verkehrskapazitäten Raumordnung Region Mödling, ROSEMAN - Cross border road safety management
	public transport	y	y		Verkehrsverbund Ostregion; Verkehrsverbände Niederösterreich, Oberösterreich, Gemeindeverband Öffentlicher Personennahverkehr Osttirol, Pinkatal-Stremtalbus. Mobility - Mobilitätszentale im Pongau etc...
Tourism and culture	cultural sites and events	y	y	y	Literaturlandschaft Salzburger Seenland; Städtekooperationen Holič - Hollabrunn, Šamorín - Hainburg; SERVUS PONTIS - development of touristic and cultural sites and events.
	leisure facilities	y			Freibadkooperation Münzkirchen und St. Roman - gemeinschaftliche Errichtung eines Freibades, gemeinschaftliche Errichtung eines Musikpavillons und einer Sportanlage der Gemeinden Matrie a.Br., Mühlbachl und Pfons, ...
	regional marketing	y	y		Kulturpark Eisenstraße (Tourismus, gemeinsames Marketing, Regionalentwicklung), Netzwerk Hausruck Nord, Tourismusverbände Region Innviertel, Donau Niederösterreich GmbH - Donauregion Tullner Donauraum-Wagram, TVB Tullner Donauraum, TVB Auland-Carnuntum,
	touristic sights			y	Städtekooperation Malacky - Marchegg

main area	specific area	existing cooperations			examples / explanation
		Austria	TwinRegion	cross border	
Public management and governance	building yard services (maintenance of public areas, parks, streets and leisure facilities, street cleaning, ...)	y	y		Bauhof-Management Wienerwald WIR-Region, Dienstleistungszentrum 4 Sonnen (Oberösterreich), Interkommunale Bauhofkooperation Gloggnitz, Prigglitz, Raach, ...
	citizen services	y	y		Arbeitsgemeinschaft Bürgerkarte im Raum Schwechat (Ebergassing, Gramatneusiedl, Schwadorf und Abfallwirtschaftsverband Raum Schwechat)
	collection center of waste materials	y	y		Altstoffsammelzentrum Zell am See, Altstoffsammelzentrum Neulengbach - Eichgraben (Sperrmüll und Schnittgutentsorgung), Altstoffsammelzentrum Ausseerland, ..
	construction law	y			Baurechtskooperation Region Vorderland (Vorarlberg)
	machines and cars	y			Gemeinsames Kommunalfahrzeug und Salzsilo – Gemeinden Höfen, Lechaschau und Wängle in Tirol, Traktorgemeinschaft Kollerschlag-Putzleinsdorf, Dienstleistungszentrum 4 Sonnen, ...
	multiple purposes - network	y	y		POKOV – Prozessoptimierung Salzkammergut, VAMÖG - Verband aller Mödlinger Gemeinden
	payroll accounting, book-keeping	y	y		VAMÖG - Verband aller Mödlinger Gemeinden Timelkam, Vöcklabruck, Regau und Atnang-Puchheim
	personnel management and development, experts pool (e.g. fire police, ...)	y	y		VAMÖG - Verband aller Mödlinger Gemeinden, Regionalverband Salzburger Seengebiet, Aufbau eines Expertenpools für die Modellregion Kirchdorf, ...
	procurement	y			Zentrale Beschaffung – Einkaufsplattform für Mitgliedsgemeinden – Villach, Gemeindekooperation in der Region HansbergLand - gemeinsamer Einkauf, Regionalverband Salzburger Seengebiet,...
	registry office and affairs of citizenship	y	y		Standesamts- und Staatsbürgerschaftsverband Mödling, Standesamtsverband Matzen-Raggendorf, ...
tax collection	y	y		VAMÖG - Verband aller Mödlinger Gemeinden, Gemeindeverband für Abgabeneinhebung im Bezirk St. Pölten, ...	
winter street cleaning	y			Gemeinsamer Salzsilo der vier REVAGemeinden Timelkam, Vöcklabruck, Regau und Atnang-Puchheim; Traktorgemeinschaft der Gemeinden Kollerschlag und Putzleinsdorf (OÖ)	
Information Society	broad band	y	y		Teleregionet Weinviertel Dreiländereck
	eGovernment	y			digitale Städte, GIZ-K Gemeindeinformation Kärnten
	hard and soft ware	y			Gemeinden der "Mühlviertler Alm" - gemeinsames EDV-System Server)
Spatial Planning	city development	y	y	y	Regionale Plattform Flugfeld Aspern, Urban Plus - Integrierte und nachhaltige Stadt-Umland-Entwicklung im Süden von Graz, Teilprojekt Dichtedialog - Sozial verträgliche Bebauungsdichte, Abstimmung Raumplanung - Verkehrskapazitäten im Bezirk Mödling, CIDEP - City Development Patterns
	inner marketing/ identity building/ profiling	y			Identität und Innenmarketing – Kleinregion Traisen-Gölsental, Entwicklung regionaler Identität – Mostviertler Skulpturen
	regional development	y	y		Kleinregionale Entwicklungskonzepte - z.B.: Strategieplan Region Römerland Carnuntum (Kleinregion 28), Regionalverband Mühlviertler Alm, Regionalplanungsgemeinschaft Bregenzer Wald, Regionalverband Pongau
	regional planning	y	y		SUM - Stadt-Umland-Management Wien/Niederösterreich, VIA SUM (Vorgehen zur Information und Abstimmung bei regional relevanten Projekten), Stadt-Umland-Konferenz Foren, PGO (Planungsgemeinschaft Ost), Vision Rheintal,
Public Safety Supply and disposal	fire department	y			Fusion der Feuerwehren Eberstalzell, Hallwang, Hermannsdorf
	sewage disposal	y	y		Pflichtverbände (Burgenland, Kärnten, Salzburg); freiwillige Verbände: Niederösterreich, Salzburg, Steiermark, Tirol, Vorarlberg; Kanal- und Kläranlagen-Nachbarschaften (Aus- und Fortbildungsgemeinschaft)
	waste disposal	y	y	y	Arnoldstein – Werkvertrag; Pflichtverband (Burgenland, Kärnten, Oberösterreich, Steiermark); freiwillige Verbände: Salzburg, Niederösterreich, Vorarlberg, Tirol; LAKO - waste disposal and logistics; cooperation Gänserndorf - Malacky.
	water supply	y	y	y	Pflichtverband (Burgenland, Salzburg); freiwillige Verbände: Niederösterreich, Steiermark; in Vorarlberg vielfach als freiwillige Wasserverbände organisiert; DeWaLop - Developing Water Loss Prevention.

Overview: List of cross-border cooperations SK-AT according to defined areas: Existing cooperations inbetween austrian and slovakian cities and current projects with impacts on cities

Source: Projektdatenbank des Programms zur grenzüberschreitenden Zusammenarbeit Slowakei - Österreich 2007-2013: <http://www.sk-at.eu/aktivweiche.php>; download 09.09.2011; download 14.09.2011; Weinviertel Management: Broschüre

main area	specific area	type			description of cooperations				
		cooperation in between cities	projects with impacts on cities	cooperation between educational institutions	project	contents / activities	EU - programme	partner	
Health and social welfare	ambulance		y		HEC_HNR Home Emergency Call	Implementation of a common Home Emergency System in Bratislava and northern Burgenland region as a basis for cross border ambulance activities	Creating the future SK-AT "2007-2013"	Samariterbund Burgenland Rettung und Soziale Dienste gemeinnützige GmbH; Asociácia samaritánov Slovenskej republiky	
Knowledge economy	automotive cluster		y		AC-Centropo	Establishment of a cross-border competence platform for the automotive cluster in CENTROPE region	Creating the future SK-AT "2007-2013"	VIENNA REGION Wirtschaft.Raum.Entwicklung.GmbH, Stadt Trnava, Automobilový klaster - západné Slovensko (Automobilklaster - West Slowakei)	
	city information platform	y			Euregio city net	Establishment of city network, internet platform in order to encourage cooperations.	ETZ Programme AT-CZ	Die Städte in der EUREGIO Weinviertel-Südmähren-	
			y			Twin City Danube Forum	Cooperative platform: Presentation of main public services (cities of Vienna and Bratislava)	Creating the future SK-AT "2007-2013"	Central Danube Region Marketing & Development GmbH, Pro Bratislava
	research and development		y			DUO**STARS	Central european initiative for high technologic branches, installation of innovativenetwork infrastructure, pilot project Dolní Bar	Creating the future SK-AT "2007-2013"	Wirtschaftskammer Niederösterreich; Industriellenvereinigung; Trnavsky samosprávny kraj (Selbstverwaltungskreis Trnava); Obec Dolný Bar (Gemeinde Dolný Bar)
			y			INNOVMAT	Cooperation between Austrian and Slovakian research and development institutions , establishing a cross-border technology platform in fields of progressive engineering materials	Creating the future SK-AT "2007-2013"	Wirtschaftsförderungsinstitut der Wirtschaftskammer Österreich/WIFI; Rakúska hospodárska komora; Technische Universität Wien; Slowakische Handels- und Industriekammer; Institut für Werkstoffe und Maschinenmechanik SAW; Technische Universität Bratislava; Autocluster Westslowakei
	health			y		MOBIL	Integration of the elderly into society, developing and testing of new gym equipment for the elderly	Creating the future SK-AT "2007-2013"	LBG; Ludwig Boltzmann Institut für Elektrostimulation u. Physikalische Rehabilitation; Comenius-Universität Bratislava; Fakultät für Sportwissenschaften; Zentrum für Biomedizinische Technik und Physik der Medizinischen Universität Wien
	school/university cooperation				y	CENTROBOT	Enhancement the expertise of the region Vienna-Bratislava in fields of robotics	Creating the future SK-AT "2007-2013"	HTBLVA für Textilindustrie und EDV; Robotika SK; Slovenská technická univerzita Bratislava (Slowakische Technische Universität Bratislava); Österreichische Gesellschaft für innovative Computerwissenschaften; Fachhochschule Technikum Wien
university cooperation				y	DIAPLANT - Diabetes and plant food products	Knowledge transfer in fields of nutrition and diabetes, reduction of risk factors for cardiovascular diseases	Creating the future SK-AT "2007-2013"	Universität Wien; Univerzita Komenskeho; lekarska fakulta (Comenius Universität Bratislava, Medizinische Fakultät)	
				y	RASGENAS	Cross-border research of causes, prevention and cure of rheumtoid athritis	Creating the future SK-AT "2007-2013"	Molekulárno-medicínske centrum Slovenskej akadémie vied (MMC); Medizinische Universität Wien (MUW)	
				y	VKM AT-SK	Establishment of a cross border traffic model	Creating the future SK-AT "2007-2013"	TU Wien - Institut für Transportwissenschaft, Fachbereich Verkehrsplanung und Verkehrstechnik; STU Bratislava, K-DOS, Stavebna fakulta; (Lehrstuhl für Verkehrsbauten der Slowakischen Technischen Universität Bratislava)	

main area	specific area	type			description of cooperations			
		cooperation in between cities	projects with impacts on cities	cooperation between educational institutions	project	contents / activities	EU - programme	partner
Labour market	monitoring		y		FAMO	Monitoring of skilled employees in border region	Creating the future SK-AT "2007-2013"	Paul Lazarsfeld-Gesellschaft für Sozialforschung/Spoloženost Paula Lazarsfeld pre sociálny výskum; Institut für Arbeit und Familienforschung/ In'titút pre výskum práce a rodiny; WIFO - Österreichisches Institut für Wirtschaftsforschung
	reporting		y		CENTROPE - „Regional Development Report“	Creates a regular basis for regional analysis (monitoring), strategic recommendations.	CENTROPE	(Leer)
Education and training	intercultural education for kids and adults	y			IB-KE	Intercultural education for kids and adults, training of language teachers, production of teaching materials, marketing, ...	Creating the future SK-AT "2007-2013"	Abteilung Kindergärten K5 und Schulen K4, Amt der Niederösterreichischen Landesregierung; Stadt Senica; Enviropark Pomoravie n.o.; Stadt Skalica;Comenius-Universität Bratislava;Stadt Trnava; Gemeinde Záhorská Ves; <u>Stadteemeinde Bratislava-Jarovce</u>
	school cooperation		y		EdTWIN Education Twinning for European Citizenship in the CENTROPE REGION	Reduction of language barriers, trainings for pupils and teachers, financial support for school cooperations and partnerships	Creating the future SK-AT "2007-2013"	Europabüro des Stadtschulrates für Wien; Bratislavský samosprávny kraj (Gebietselbstverwaltungseinheit Bratislava)
	university cooperation			y	Professional MBA Automotive Industry	Know-how transfer, establishment of an international postgraduate course of studies with topical focus on automotive industry in the region <u>Centrope</u>	Creating the future SK-AT "2007-2013"	VIENNA REGION Wirtschaft.Raum.Entwicklung.GmbH; Technische Universität Wien; Slowakische Technische Universität Bratislava
Environment	electric mobility		y		VERBUND	Installation of a cross-border electric mobility region Vienna-Bratislava	Creating the future SK-AT "2007-2013"	Energy Centre Bratislava, EVN, Wien Energie und Zapadoslovenska energetika
	recreation and green areas	y			urbANNatur	Strategy for recreation areas in protected zones	Creating the future SK-AT "2007-2013"	MA 49-Forstamt und Landwirtschaftsbetrieb der Stadt Wien; Stadforste Bratislava // Mestské lesy v Bratislave.
	renewable energy		y		INREN Intelligent use of renewable energy	Potential analysis and energy plan for district Malacky (biogas), energy concept for the region Auland-Carnuntum, pilot project in Malacky (solar energy)	Creating the future SK-AT "2007-2013"	Energiepark Bruck an der Leitha; Mesto Malacky; Energetické centrum Bratislava; Technický a skúšobný ústav pôdohospodársky, SKTC- 106; AGRAR PLUS GmbH
Transport	individual traffic / streets	y			ROSEMAN	Cross boarder road safety management, road safety audits, detailed catalogue of road safety measures,	Creating the future SK-AT "2007-2013"	Kuratorium für Verkehrssicherheit (KFV), STU Bratislava (Slowakische Technische Universität Bratislava); Obec Kostoliste (Gemeinde Kostoliste); Mesto Malacky (Stadt Malacky)
Tourism and culture	cultural sites and events	y			SERVUS PONTIS	Development of new touristic and cultural sites and events, marketing, reconstruction of cycle connection Rusovce-Petrzalka-Kittsee and Pama to <u>Deutsch Jahrdorf</u>	Creating the future SK-AT "2007-2013"	Regionalverband LEITHAAUEN Neusiedlersee, Stadtteil Bratislava-Rusovce
		y			TRAKER	Cooperation of museums (pottery) in Modra and Vienna, research and training activities, exhibitions and events, project weeks for pupils.	Creating the future SK-AT "2007-2013"	Slovenské národné múzeum, Múzeum L. Stúra v Modre (Slowakisches Nationalmuseum, Ludovít Stúr Museum in Modra); Österreichisches Museum für Volkskunde.
	touristic sites and cultural events	y			HS 2012: Šamorín - Hainburg	Communal cooperation in touristic and cultural activities, city marketing	Creating the future SK-AT "2007-2013"	Šamorín - Hainburg
		y			TERE: Holíč - Hollabrunn	Theresian handcraft center: Communal cooperation in touristic and cultural activities,	Creating the future SK-AT "2007-2013"	Holíč - Hollabrunn
	touristic sight	y			PALTOUR: Malacky - Marchegg	Castles of the austrian-hungarian dynasty Pálffy	Creating the future SK-AT "2007-2013"	Malacky - Marchegg

main area	specific area	type				description of cooperations			
		cooperation in between cities	projects with impacts on cities	cooperation between educational institutions		project	contents / activities	EU - programme	partner
Spatial Planning	city development	y				CIDEP - City Development Patterns	Siedlungsformen für die Stadterweiterung (City Development Patterns) - Erarbeitung eines gemeinsamen Kataloges klar definierter Siedlungsformen	Creating the future SK-AT "2007-2013"	Magistrat der Stadt Wien - Abteilung 18, Hlavné mesto SR Bratislava (Bratislava, Hauptstadt der Slowakischen Republik)
	cooperation in bratislava region		y			JORDES+	Regional development strategy for Vienna-Bratislava-Győr region, additional module 3: Regional strategy for transborder agglomeration cooperations in bratislava region.	INTERREG IIIA	TU Wien Institut für Städtebau und Raumplanung, MECCA Environmental Consulting
	regional development		y			JORDES+	Regional development strategy for Vienna-Bratislava-Győr region, additional module 2: Regional organisation model for settlements and traffic development	INTERREG IIIA	Länder Wien, Niederösterreich, Burgenland, Europäischer Fonds für Regionalentwicklung, Regional Consulting ZT GmbH
Supply and disposal	waste disposal	y				LAKO	Waste disposal and logistics, construction of waste collection centers, Konzept für die Errichtung eines Kompostplatzes	Creating the future SK-AT "2007-2013"	Burgenländischer Müllverband, Združenie obcí Horného a itného ostrova v odpadovom hospodárstve ZOH*O (Abfallverband Obere Schüttinsel mit Sitz in Samorin)
		y				Malacky - Gänserndorf	Cooperation project in the area of sewage and waste disposal	(Leer)	Malacky - Gänserndorf
	water supply	y				DeWaLoP	Developing water loss prevention	Creating the future SK-AT "2007-2013"	MA 31 - Wasserwerke der Stadt Wien, Bratislavská vodárenská spoločnosť a.s. (Wasserwerke der Stadt Bratislava); TU Wien - Institut für Automatisierungs- und Regelungstechnik; TU Wien - Institut für Werkstoffwissenschaften und Werkstofftechnologie, Slovenská technická univerzita Bratislava

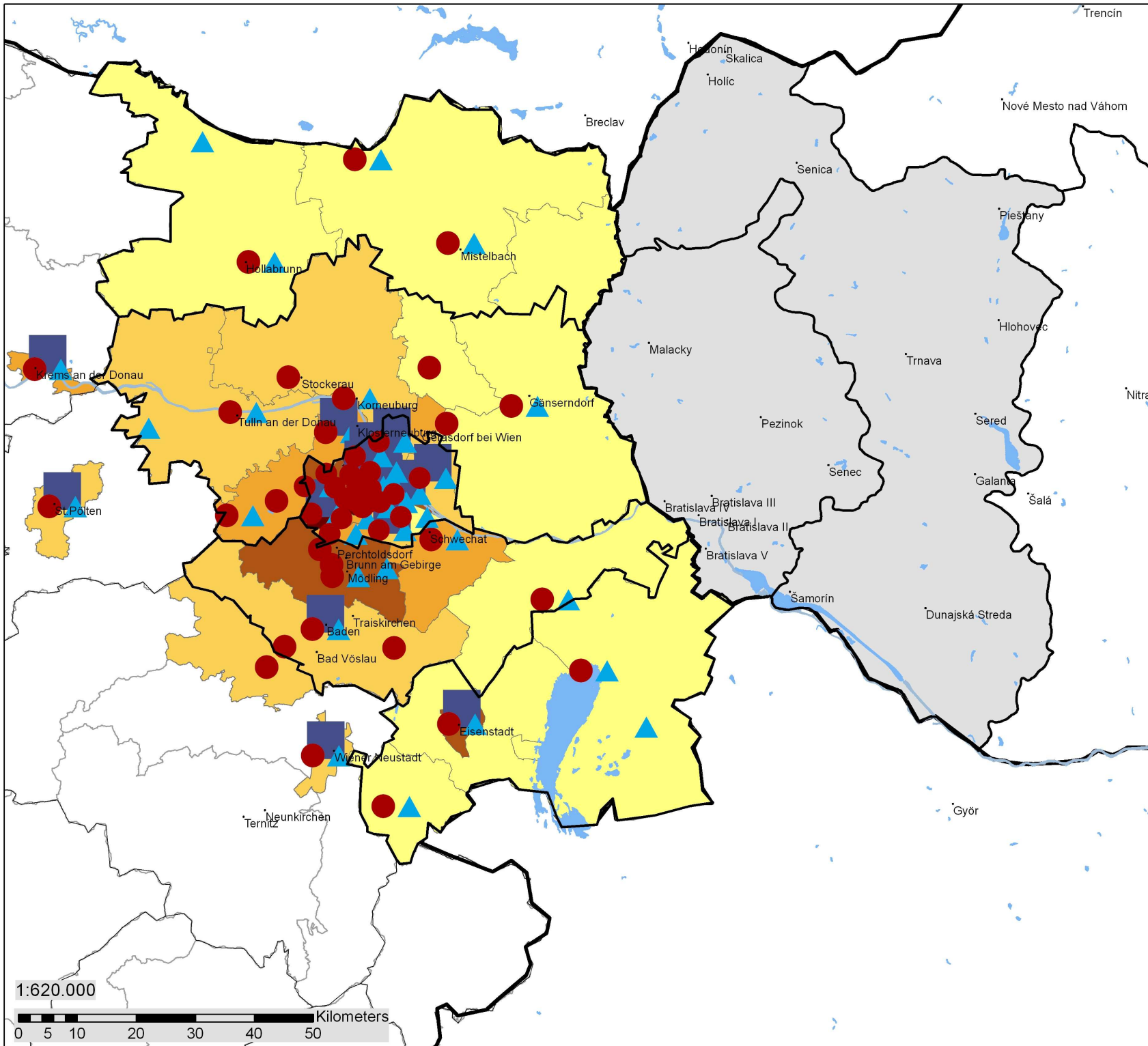
Bildungseinrichtungen und Bildungsstand

Standorte Höherer Schulen, Universitäten, Hochschulen und Fachhochschulen


- Allgemeinbildende Höhere Schulen (AHS-Oberstufe)
- ▲ Berufsbildende Höhere Schulen (BHS)
- Universitäten, Hochschulen und Fachhochschulen

Akademikerquote (25-64Jährige)

- bis zu 10 Prozent
- 10,1 bis zu 15 Prozent
- 15,1 bis zu 20 Prozent
- 20,1 bis zu 25 Prozent
- mehr als 25 Prozent



1:620.000



Quelle: Statistik Austria, Bevölkerungsstand zum 1.1.2011, Slowakei: <http://www.statoids.com/ysk.html>, ArcData: Statistik Austria, Bundesamt für Eich- und Vermessungswesen (BEV).

Standorte der Höheren Schulen, Fachhochschulen und Universitäten

	Höhere Schulen					Universitäten / Fachhochschulen mit Schwerpunkt							
	AHS	HAK	HTL	HBLA	LHS*	Medien & Informatik	Technik	Wirtschaft	Gesundheit & Soziales	Kunst	Pädagogik	Umwelt und Naturwissenschaften	
10101 Eisenstadt	x	x	x	x		x		x	x		x	x	
30604 Baden	x	x		x	x						x		
30603 Bad Vöslau	x												
30817 Gänserndorf	x	x											
31022 Hollabrunn	x	x	x	x									
32408 Klosterneuburg	x			x		x						x	
31213 Korneuburg	x	x											
30101 Krems a.d. Donau	x	x	x	x		x		x	x	x		x	
31633 Mistelbach	x	x	x	x	x								
31717 Mödling	x	x	x	x									
31719 Perchtoldsdorf	x												
32419 Schwechat	x												
30201 St. Pölten	x	x	x	x	x	x	x	x	x	x			
31230 Stockerau	x												
32135 Tulln	x	x		x									
30401 Wiener Neustadt	x	x	x	x	x		x	x					
90101 Wien, Innere Stadt	x	x				x	x	x	x	x	x	x	
90201 Wien, Leopoldstadt	x	x						x					
90301 Wien, Landstraße	x	x	x	x					x	x			
90401 Wien, Wieden	x					x	x	x					
90501 Wien, Margareten	x		x										
90601 Wien, Mariahilf	x												
90701 Wien, Neubau	x				x								
90801 Wien, Josefstadt	x	x			x								
90901 Wien, Alsergrund	x			x				x	x				
91001 Wien, Favoriten	x	x	x	x	x		x	x	x		x	x	
91101 Wien, Simmering	x	x											
91201 Wien, Meidling	x	x		x									
91301 Wien, Hietzing	x	x		x							x		
91401 Wien, Penzing	x		x										
91501 Wien, Rudolfsheim-Fünfhaus	x	x											
91601 Wien, Ottakring	x		x	x									
91701 Wien, Hernals	x		x										
91801 Wien, Währing	x							x				x	
91901 Wien, Döbling	x			x	x	x		x					
92001 Wien, Brigittenau	x		x				x						
92101 Wien, Floridsdorf	x	x			x				x		x		
92201 Wien, Donaustadt	x	x	x	x		x		x	x	x			
92301 Wien, Liesing	x												

* Lehrerbildende Höhere Schulen (BAKIP + Sozialpädagogik)

Quelle für AHS
<http://www.schulen-online.at>

<http://www.abc.berufsbildendeschulen.at/de/schoolfinder.asp>

Quelle: Schulstatistik der Statistik Austria 2009/2010

Universitäten, Fachhochschulen und Pädagogische Hochschulen nach Schwerpunkten und Anzahl der Studierenden WS 09/10

GemNr	Ort	Name	Typ	Schwerpunkt	Studierende WS 09/10
10101	Eisenstadt	Fachhochschulstudiengänge Burgenland	Fachhochschule	Wirtschaft Informationstechnologie und -management Energie- und Umweltmanagement Gesundheit	1.453
10101	Eisenstadt	Private Pädagogische Hochschule Stiftung Burgenland	Pädagogische Hochschule	Pädagogik	n.v.
30604	Baden	Pädagogische Hochschule Niederösterreich	Pädagogische Hochschule	Pädagogik	n.v.
32408	Klosterneuburg	Institute of Science and Technology IST	Privatuniversität	Naturwissenschaften Informatik Mathematik	n.v.
30101	Krems a.d. Donau	Danube Private University	Privatuniversität	Medizin	44
30101	Krems a.d. Donau	Universität für Weiterbildung Krems	Universität	Gesundheit und Medizin Kommunikation und Globalisierung Wirtschaft und Recht Bildung und Medien Kunst, Kultur und Bau	5.063
30101	Krems a.d. Donau	IMC Fachhochschule Krems	Fachhochschule	Gesundheitswissenschaften Wirtschaftswissenschaften Life Science (Medizinische und Pharmazeutische Biotechnologie)	1.750
30201	St. Pölten	Fachhochschule St. Pölten	Fachhochschule	Technologie Wirtschaft Gesundheit & Soziales	1.698
30201	St. Pölten	Privatuniversität der Kreativwirtschaft	Privatuniversität	Kunst & Design	218
30401	Wiener Neustadt	Fachhochschule Wiener Neustadt	Fachhochschule	Wirtschaft Technik	2.763
90101	Wien, 1010	Akademie der bildenen Künste Wien	Universität	Kunst	1.211
90201	Wien, 1020	Fachhochschule des bfi Wien	Fachhochschule	Wirtschaft	1.502
92001	Wien, 1200	Fachhochschule Technikum Wien	Fachhochschule	Technik	2.939
90401	Wien, 1040	Ferdinand Porsche Fern- Fachhochschule	Fachhochschule	Wirtschaft Informatik	305
91001	Wien, 1100	FH Campus wien	Fachhochschule	Applied Life Sciences (Biotechn. Studium) Technik Gesundheit Soziales Public Sector	3.215
91801	Wien, 1180	FHWien	Fachhochschule	Wirtschaft	2.362

GemNr	Ort	Name	Typ	Schwerpunkt	Studierende WS 09/10
90101	Wien, 1010	Konservatorium Wien Privatuniversität	Privatuniversität	Musik	908
91901	Wien, 1190	Lauder Business School	Fachhochschule	Wirtschaft	296
90901	Wien, 1090	Medizinische Universität Wien	Universität	Medizin	7.388
91901	Wien, 1190	Modul University Vienna	Privatuniversität	Tourismus Public Governance Medientechnologie	231
90401	Wien, 1040	PEF Privatuniversität für Management	Privatuniversität	Wirtschaft	79
90301	Wien, 1030	Sigmund Freud PrivatUniversität Wien	Privatuniversität	Psychtherapiewissenschaft	716
90401	Wien, 1040	Technische Universität Wien	Universität	Technik	23.455
90101	Wien, 1010	Universität für angewandte Kunst Wien	Universität	Kunst	1.588
91801	Wien, 1180	Universität für Bodenkultur Wien	Universität	Bodenkultur	9.129
90301	Wien, 1030	Universität für Musik und darstellende Kunst Wien	Universität	Musik & Kunst	3.093
90101	Wien, 1010	Universität Wien	Universität	kein Schwerpunkt	85.726
92101	Wien, 1210	Veterinärmedizinische Universität Wien	Universität	Veterinärmedizin	2.323
92201	Wien, 1220	Webster University Vienna	Privatuniversität	Kunst & Design Wirtschaft Internationale Beziehungen Medienkommunikation Psychologie	537
90901	Wien, 1090	Wirtschaftsuniversität Wien	Universität	Wirtschaft	26.838
91001	Wien, 1100	Pädagogische Hochschule Wien	Pädagogische Hochschule	Pädagogik	n.v.
91301	Wien, 1130	Hochschule für Agrar- und Umweltpädagogik	Pädagogische Hochschule	Pädagogik	n.v.
92101	Wien, 1210	Private Pädagogische Hochschule - Hochschulstiftung Erzdiözese Wien	Pädagogische Hochschule	Pädagogik	n.v.

n.v. = no value

Quelle für Unis und FHs

<http://www.bmwf.gv.at/startseite/hochschulen/>

Quelle für Pädagogische Hochschulen

http://www.bmukk.gv.at/schulen/bw/leb/ph_standorte.xml

Anzahl der Schüler und SchülerInnen an Höheren Schulen (Schuljahr 2009/2010)

	AHS	BHS *	LHS **
10101 Eisenstadt	668	1618	0
10705 Frauenkirchen	0	325	0
10606 Mattersburg	217	317	0
10713 Neusiedl am See	234	1047	0
30604 Baden	664	1434	307
30603 Bad Vöslau	37	0	0
30605 Berndorf	180	0	0
31702 Biedermannsdorf	0	480	0
30704 Bruck a.d. Leitha	206	224	0
30808 Deutsch-Wagram	78	0	0
30607 Ebreichsdorf	192	0	0
30817 Gänserndorf	312	483	0
31022 Hollabrunn	464	2021	0
32408 Klosterneuburg	308	163	0
31213 Korneuburg	400	417	0
30101 Krems a.d. Donau	1217	2095	0
31629 Laa a.d. Thaya	154	243	0
31716 Maria Enzersdorf	346	0	0
31633 Mistelbach	308	879	213
31717 Mödling	550	3763	0
31719 Perchtoldsdorf	269	0	0
32415 Pressbaum	234	0	257
32416 Purkersdorf	298	0	0
31037 Retz	0	331	0
32419 Schwechat	315	0	0
32132 Sitzenberg-Reidling	0	154	0
30201 St. Pölten	1176	3179	641
31230 Stockerau	318	0	0
32135 Tulln	233	736	0
30401 Wiener Neustadt	1710	2753	172
31655 Wolkersdorf	170	0	0
90101 Wien, Innere Stadt	1981	491	0
90201 Wien, Leopoldstadt	920	146	0
90301 Wien, Landstraße	1912	2549	0
90401 Wien, Wieden	828	0	0
90501 Wien, Margareten	440	1901	0
90601 Wien, Mariahilf	726	0	0
90701 Wien, Neubau	834	0	393
90801 Wien, Josefstadt	638	843	505
90901 Wien, Alsergrund	484	718	0
91001 Wien, Favoriten	973	2241	462
91101 Wien, Simmering	691	346	0
91201 Wien, Meidling	395	1667	0
91301 Wien, Hietzing	954	1679	0
91401 Wien, Penzing	565	1017	0
91501 Wien, Rudolfsheim-Fünfhaus	2353	102	0
91601 Wien, Ottakring	680	1751	0
91701 Wien, Hernals	556	843	0
91801 Wien, Währing	1099	0	0
91901 Wien, Döbling	1426	1283	277
92001 Wien, Brigittenau	694	2342	0
92101 Wien, Floridsdorf	2263	1069	733
92201 Wien, Donaustadt	1498	1554	0
92301 Wien, Liesing	1832	0	0

* HAK, HBLA, HTL

** Lehrerbildende Höhere Schulen (BAKIP + Sozialpädagogik)

Quelle für AHS

<http://www.schulen-online.at>

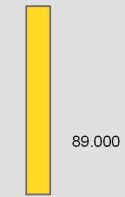
Quelle für BHS und LHS

<http://www.abc.berufsbildendeschulen.at/de/schoolfinder.asp>

Quelle Anzahl der Schüler und Schülerinnen:
Schulstatistik der Statistik Austria 2009/2010

Bevölkerungsdichte und Bevölkerung in den Städten mit mehr als 10.000 EinwohnerInnen 2011

Wohnbevölkerung in Städten (>10.000 EW)



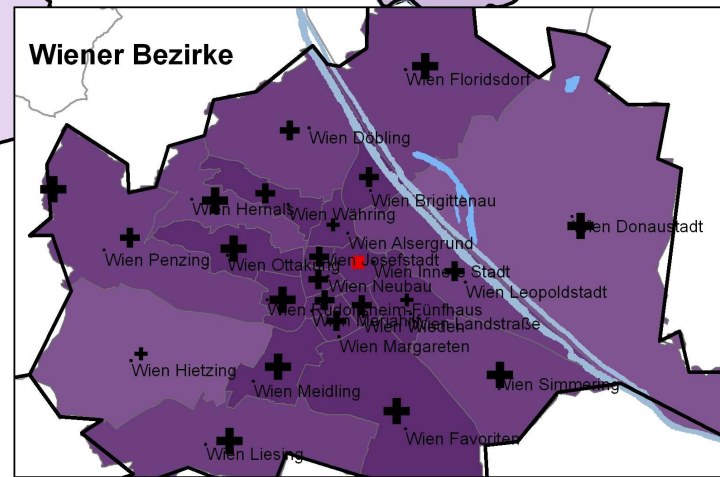
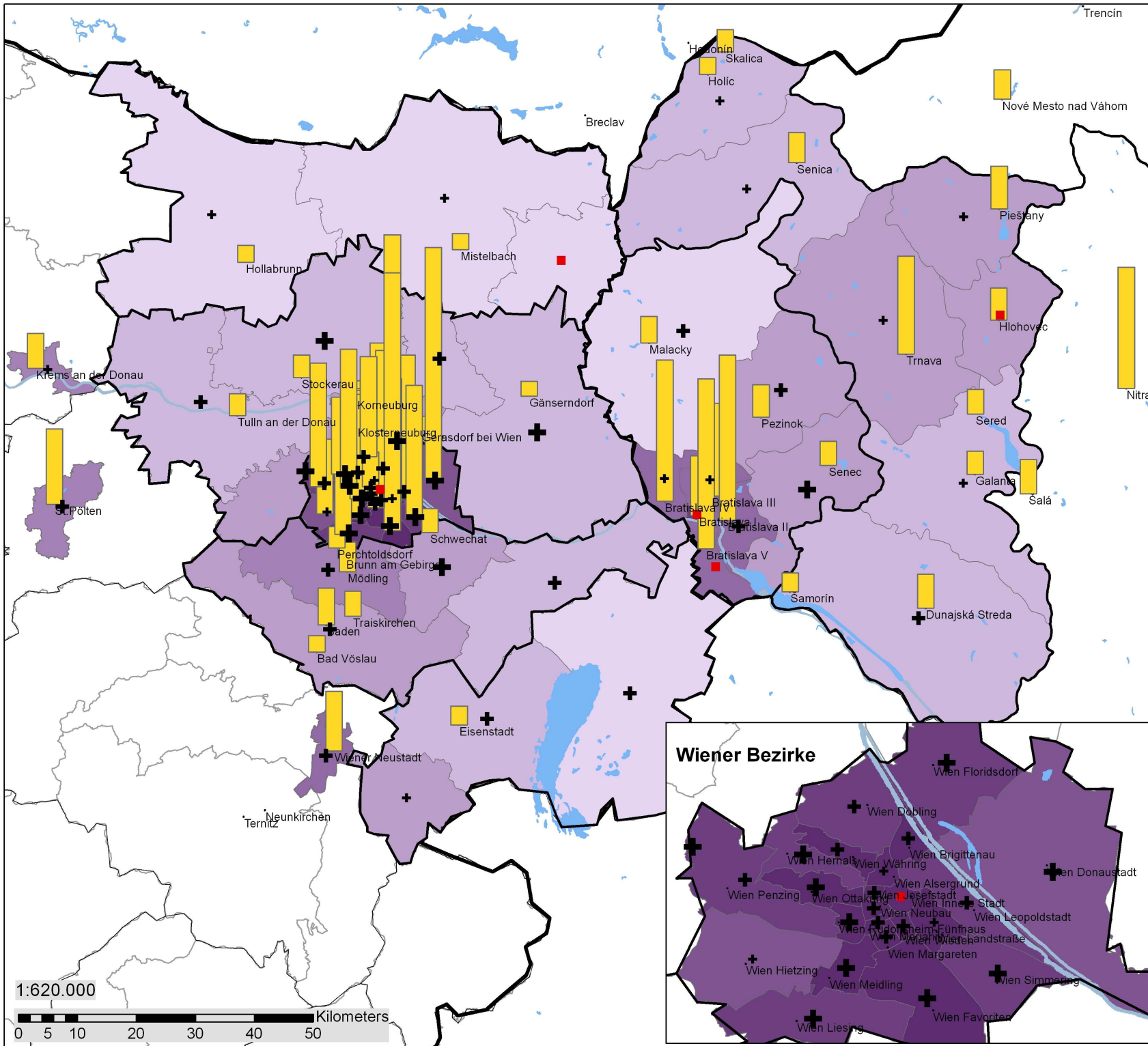
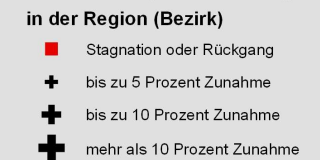
Anzahl der EinwohnerInnen

Bevölkerungsdichte 2011

Wohnbevölkerung je Quadratkilometer



Bevölkerungsentwicklung 2001-2011 in der Region (Bezirk)



1:620.000



Quelle: Statistik Austria, Bevölkerungsstand zum 1.1.2011, Slowakei: <http://www.statoids.com/ysk.html>, ArcData: Statistik Austria, Bundesamt für Eich- und Vermessungswesen (BEV).

Bevölkerungsstand und -entwicklung Städte

NUTS 3 Code	GemNr	Gemeinden (>10.000EW)	Bevölkerungsstand und -dichte			Bevölkerungsentwicklung		Bevölkerungsstruktur	
			Bev.stand	Fläche in km ²	Dichte	Bevölkerung VZ 2001	Veränderung von 2001 bis 2011	Anteil der	
			01.01.2011					< 20 Jährigen	>= 65 Jährigen
AT112	10101	Eisenstadt	12.995	43	303	11.334	15%	19%	18%
AT125	31022	Hollabrunn	11.598	152	76	10.685	9%	20%	18%
AT125	31633	Mistelbach	11.012	132	84	10.644	3%	20%	18%
AT126	30817	Gänserndorf	10.154	31	332	7.928	28%	23%	15%
AT126	31213	Korneuburg	12.314	10	1.268	11.032	12%	21%	16%
AT126	31230	Stockerau	15.513	37	414	14.452	7%	19%	19%
AT126	32135	Tulln a.d. Donau	15.037	72	208	13.591	11%	20%	17%
AT126	32408	Klosterneuburg	25.870	76	340	24.797	4%	21%	23%
AT126	32404	Gerasdorf bei Wien	10.156	35	288	8.231	23%	22%	17%
AT127	30604	Baden	25.176	27	936	24.502	3%	19%	23%
AT127	30639	Traiskirchen	17.169	29	590	15.669	10%	22%	15%
AT127	30603	Bad Vöslau	11.309	39	289	10.998	3%	20%	21%
AT127	31717	Mödling	20.438	10	2.054	20.405	0%	20%	20%
AT127	31719	Perchtoldsdorf	14.566	13	1.158	13.998	4%	20%	24%
AT127	31704	Brunn am Gebirge	11.196	7	1.542	9.422	19%	21%	17%
AT127	32419	Schwechat	16.329	45	364	15.286	7%	20%	18%
AT130	90101	Wien 1., Innere Stadt	16.854	3	5.836	17.056	-1%	13%	24%
AT130	90201	Wien 2., Leopoldstadt	96.016	19	4.994	90.914	6%	20%	16%
AT130	90301	Wien 3., Landstraße	85.045	7	11.469	81.281	5%	17%	17%
AT130	90401	Wien 4., Wieden	30.943	2	17.296	28.354	9%	16%	17%
AT130	90501	Wien 5., Margareten	53.178	2	26.261	49.111	8%	17%	14%
AT130	90601	Wien 6., Mariahilf	29.623	1	20.430	27.867	6%	15%	15%
AT130	90701	Wien 7., Neubau	30.392	2	18.936	28.292	7%	14%	14%
AT130	90801	Wien 8., Josefstadt	23.747	1	21.786	22.572	5%	15%	15%
AT130	90901	Wien 9., Alsergrund	39.688	3	13.278	37.816	5%	15%	16%
AT130	91001	Wien 10., Favoriten	177.215	32	5.571	150.636	18%	21%	17%
AT130	91101	Wien 11., Simmering	90.712	23	3.902	76.899	18%	22%	14%
AT130	91201	Wien 12., Meidling	88.579	8	10.957	78.268	13%	20%	16%
AT130	91301	Wien 13., Hietzing	51.292	38	1.359	49.574	3%	18%	25%
AT130	91401	Wien 14., Penzing	84.933	34	2.517	78.169	9%	18%	19%
AT130	91501	Wien 15., Rudolfsheim-Fünfhaus	72.021	4	18.382	64.895	11%	19%	13%
AT130	91601	Wien 16., Ottakring	95.386	9	10.988	86.129	11%	19%	15%

NUTS 3 Code	GemNr	Gemeinden (>10.000EW)	Bevölkerungsstand und -dichte			Bevölkerungsentwicklung		Bevölkerungsstruktur	
			Bev.stand	Fläche in km ²	Dichte	Bevölkerung VZ 2001	Veränderung von 2001 bis 2011	Anteil der	
			01.01.2011					< 20 Jährigen	>= 65 Jährigen
AT130	91701	Wien 17., Hernals	52.913	11	4.651	47.610	11%	19%	16%
AT130	91801	Wien 18., Währing	48.013	6	7.581	44.992	7%	18%	19%
AT130	91901	Wien 19., Döbling	68.820	25	2.760	64.030	7%	18%	24%
AT130	92001	Wien 20., Brigittenau	83.607	6	14.637	76.268	10%	20%	15%
AT130	92101	Wien 21., Floridsdorf	142.603	44	3.209	128.228	11%	21%	18%
AT130	92201	Wien 22., Donaustadt	158.933	102	1.554	136.444	16%	23%	15%
AT130	92301	Wien 23., Liesing	93.629	32	2.920	84.718	11%	20%	20%
AT124	30101	Krems a.d. Donau	24.014	52	464	23.713	1%	18%	21%
AT123	30201	St. Pölten	51.956	108	479	49.121	6%	20%	19%
AT122	30401	Wiener Neustadt	41.042	61	674	37.627	9%	21%	17%

Quelle: Statistik Austria und für Fläche Wiener Bezirke www.wien.gv.at

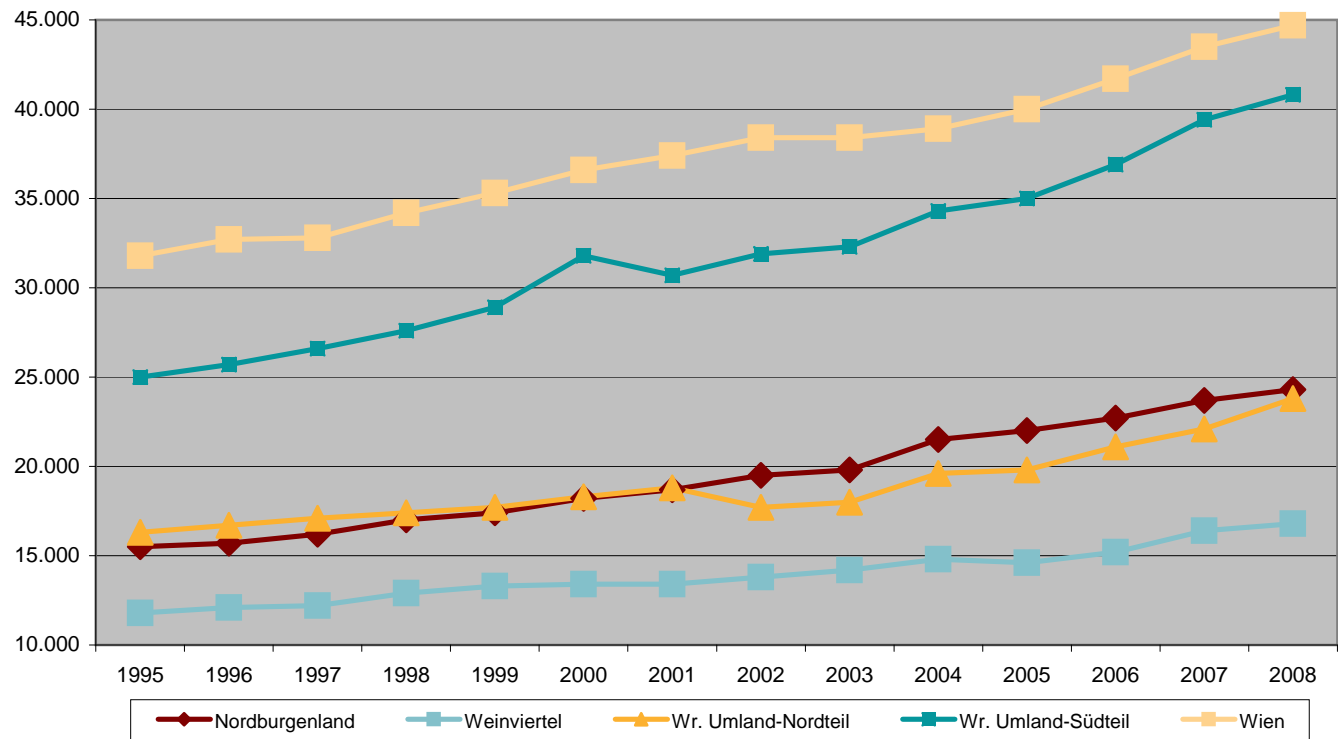
Bevölkerungsstand und -entwicklung NUTS3-Regionen

Code NUTS3-Region	Bevölkerungsstand und -dichte			Bevölkerungsentwicklung		Bevölkerungsstruktur	
	Bev.stand 01.01.2011	Fläche in km ²	Dichte	Bevölkerung VZ 2001	Veränderung von 2001 bis 2011	Anteil der	
						<20 Jährigen	65+ Jährigen
AT125 Weinviertel	123.675	2.413	51,3	123.786	0%	19%	20%
AT126 Wiener Umland - Nordteil	306.599	2.724	112,6	278.246	10%	21%	18%
AT130 Wien	1.714.142	415	4134,0	1.550.123	11%	19%	17%
AT127 Wiener Umland - Südteil	319.066	1.476	216,2	225.915	41%	21%	18%
AT112 Nordburgenland	149.690	1.791	83,6	140.976	6%	19%	19%

Code NUTS3-Region	Bevölkerungsprognosen (Basisjahr 2011)									
	Prognose absolut			Prognose Entwicklung in %			Anteil der < 20 Jährigen		Anteil der 65+ Jährigen	
	2020	2030	2050	2020	2030	2050	2011	2030	2011	2030
AT125 Weinviertel	127.691	132.888	142.423	3%	7%	15%	19%	17%	20%	27%
AT126 Wiener Umland - Nordteil	336.615	366.921	415.909	10%	20%	36%	21%	20%	18%	23%
AT130 Wien	1.811.554	1.901.723	2.052.114	6%	11%	20%	19%	20%	17%	20%
AT127 Wiener Umland - Südteil	351.116	381.188	430.089	10%	19%	35%	21%	20%	18%	23%
AT112 Nordburgenland	158.316	168.423	184.256	6%	13%	23%	19%	18%	19%	26%

Quelle: Statistik Austria und ÖROK

Bruttoregionalprodukt (BRP) pro Kopf (in Euro) - 1995-2008



Das Bruttoregionalprodukt (BRP) ist das regionale Äquivalent zum Bruttoinlandsprodukt; es wird berechnet aus 'Bruttowertschöpfung zu Herstellungspreisen plus Gütersteuern minus Gütersubventionen'. Die Umsetzung der GAP-Reform (GAP = Gemeinsame Agrarpolitik) führte ab dem Berichtsjahr 2005 zu einem starken Einbruch bei den Gütersubventionen und damit auch bei der landwirtschaftlichen Bruttowertschöpfung zu Herstellungspreisen. Da gemäß den EU-Vorgaben zur Berechnung des regionalen BIP das nationale BIP mit der Wertschöpfung zu Herstellungspreisen regionalisiert wird, hatte diese Umstellung Auswirkungen auf das BRP.

Quelle: Statistik Austria

Wirtschaftsparks

GEM	Gemeinde	Gewerbe- / Wirtschaftspark	Beschreibung
10101	Eisenstadt		
10308	Müllendorf	A3-Businesspark Müllendorf	Fläche: 46 ha
10315	Siegenderf	Gewerbezone Ost Siegenderf	
10608	Pöttelsdorf	Wirtschaftspark Pöttelsdorf	Lage: Städtviereck Mattersburg - Wr.Neustadt - Eisenstadt - Sopron
10711	Kittsee	Wirtschaftspark Kittsee	Fläche: 35 ha
10713	Neusiedl am See	Wirtschaftspark Neusiedl	Fläche: 79 ha
10717	Parndorf	Wirtschaftspark Parndorf	Fläche: 34 ha
30101	Krems a.d. Donau	Kremser Gewerbepark	
31310	Gedersdorf	Wirtschaftspark Krems - Gedersdorf	ecoplus - Interkommunaler Wirtschaftspark Fläche: 25 ha
30201	St. Pölten	WWE Wohn- und Wirtschaftspark EntwicklungsgesmbH St.Pölten	Fläche: 20 ha
30401	Wiener Neustadt	Wirtschaftspark Wiener Neustadt	ecoplus Fläche: 45 ha derzeit 124 Unternehmen
30401	Wiener Neustadt	CNG Civitas Nova Wiener Neustadt GrundstücksGmbH	ecoplus Fläche: 75 ha derzeit 124 Unternehmen
31644	Poysdorf	Wirtschaftspark Poysdorf	ecoplus Fläche: 14 ha derzeit 14 Unternehmen
30835	Marchegg	Wirtschaftspark Marchegg	ecoplus Fläche: 44 ha
30618	Kottingbrunn	CCK Craft Center Kottingbrunn	ecoplus Fläche: 45 ha derzeit 6 Unternehmen
30607	Ebreichsdorf	Gewerbepark Ebreichsdorf Nord	
31053	Ziersdorf	Wirtschaftspark Schmidatal	ecoplus - Interkommunaler Wirtschaftspark Fläche: 9,5 ha
32107	Grafenwörth	Wirtschaftspark Wagram Land	ecoplus - Interkommunaler Wirtschaftspark Fläche: 15 ha
31633	Mistelbach	Wirtschaftspark A5 Mistelbach - Wilfersdorf	ecoplus - Interkommunaler Wirtschaftspark Fläche: 35 ha derzeit 5 Unternehmen

GEM	Gemeinde	Gewerbe- / Wirtschaftspark	Beschreibung
30639	Traiskirchen	Gewerbepark Traiskirchen	Gewerbepark Traiskirchen GmbH wurde am 12.03.2011 ins Firmenbuch eingetragen. Lage: B17
30704	Bruck an der Leitha	Wirtschaftspark Bruck a.d. Leitha	ecoplus Fläche: 50 ha / Grundstücke mit Industriewidmung derzeit 51 Unternehmen Lage: A4
30856	Strasshof an der Nordbahn	GIP Wirtschaftspark Strasshof	ecoplus Fläche: 130 ha derzeit 10 Unternehmen
31704	Brunn am Gebirge	campus 21	Fläche: 51.500 m ² 150 Firmen (Büros, Shops, Lager, Tiefgarage, Serviceflächen und Werkstätten)
31709	Gumpoldskirchen	Shopping Center 17	Lage: B12a Möbelhaus, Gartencenter, Mode-, Textilien- und Lebensmittelgeschäfte, Tiernahrungs- und Drogeriewaren, Sportartikel.
31709	Gumpoldskirchen	Klingerpark	Büro- und Gewerbepark Lage: zwischen B17 und Gumpoldskirchen Fläche: ca. 150.000 m ²
31723	Vösendorf	SCS	Fläche: 225.800m ² derzeit 330 Geschäfte Anzahl der Mitarbeiter: 4.500
31725	Wiener Neudorf	Wirtschaftspark IZ NÖ-Süd	ecoplus Fläche: 280 ha // Grundstücke mit Industriewidmung derzeit über 300 Unternehmungen Lage: A2, B11, B17
31655	Wolkersdorf im Weinviertel	Wirtschaftspark Wolkersdorf	ecoplus Fläche: 63 ha // Grundstücke mit Industriewidmung derzeit 34 Unternehmen Lage: A5
32135	Tulln an der Donau	Technopark Tulln	ecoplus Fläche: 60.000 m ² derzeit 10 Unternehmen
32402	Fischamend	Gewerbezentrum OST	ACS Aircontainer Services GmbH; ACTUAL Fenstertechnik GmbH; Huber Michael Austria GmbH; Gall Wolfgang Ing. Schlosserei; KBB Korrosionsschutz GmbH; Koch Wilhelm Karosserie Lackierung; Stepan Herbert GmbH; AIR CATERER Five Star GmbH
32402	Fischamend	Gewerbezentrum WEST	CARGO Partner GmbH; Zeppelin Österreich GmbH; HYDRO Berg GmbH; Nutz Wolfgang Türen - Fenster - Bauelemente; AMZ Arbeitsmedizinisches Zentrum; TÜV - Bayern SZA Prüfstelle; Hermann Glatzer
32415	Pressbaum	Büro- und Betriebspark Pressbaum	Fläche: 31.000 m ²